

LAMPIRAN I

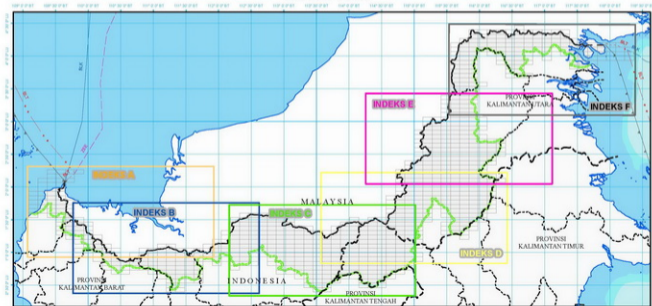
PERATURAN PRESIDEN REPUBLIK INDONESIA

NOMOR 31 TAHUN 2015

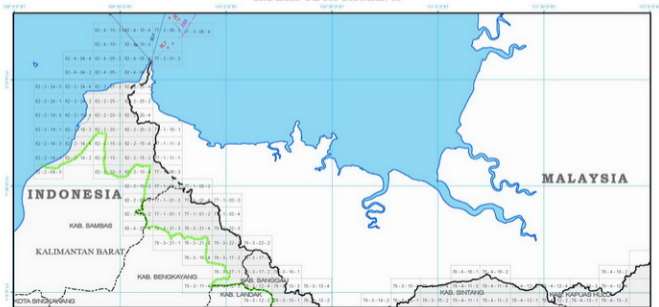
**TENTANG RENCANA TATA RUANG KAWASAN PERBATASAN NEGARA
DI KALIMANTAN**

**PETA RENCANA STRUKTUR RUANG
KAWASAN PERBATASAN NEGARA DI KALIMANTAN**

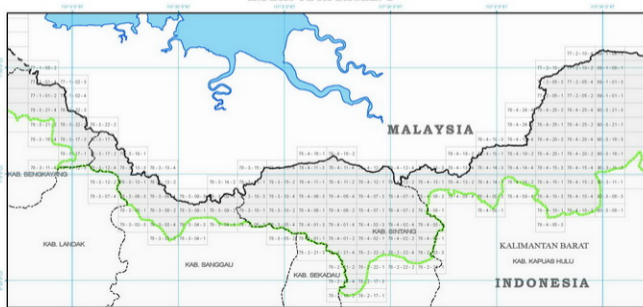
INDEKS PETA



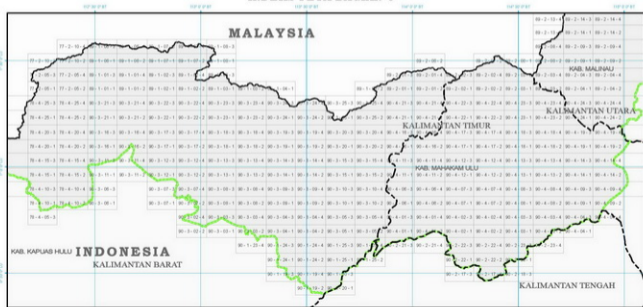
INDEKS PETA BAGIAN A



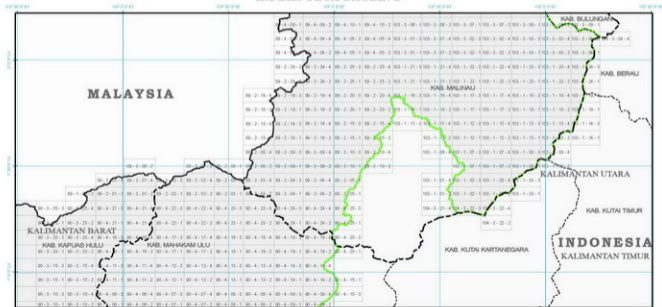
INDEKS PETA BAGIAN B



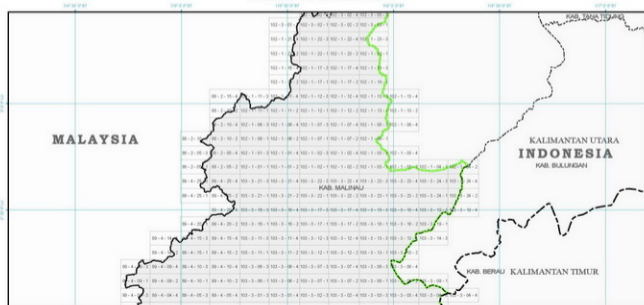
INDEKS PETA BAGIAN C



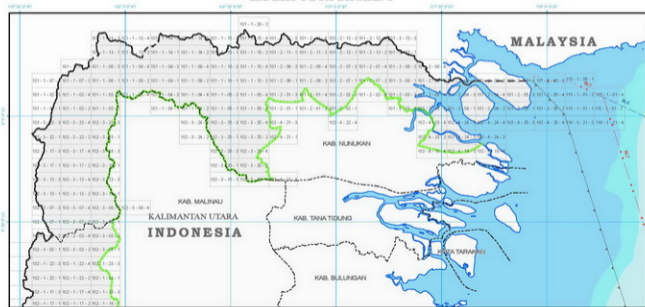
INDEKS PETA BAGIAN D



INDEKS PETA BAGIAN E



INDEKS PETA BAGIAN F



PETA RENCANA STRUKTUR RUANG KAWASAN PERBATASAN NEGARA DI KALIMANTAN

KETERANGAN GAMBAR

SKALA 1:50.000



Sistem GIS - Geografi, Tahun Horizontal - 1900/2000

Lokasi Administrasi

- Ibukota Provinsi
- Ibukota Kabupaten/Kota
- Kota Lainnya

Batas Administrasi

- Batas Negara
- Batas Negara, Perfu Kesepakatan
- Batas Provinsi
- Batas Kabupaten
- Batas Kecamatan
- Garis Pangkai
- Batas Laut Teritorial
- Batas Laut Teritorial, Perfu Kesepakatan
- Batas Zona Ekonomi Eksklusif Indonesia
- Batas Zona Ekonomi Eksklusif Indonesia, Perfu Kesepakatan
- Batas Landas Kontinen
- Batas Landas Kontinen, Perfu Kesepakatan

Sistem Pusat Kegiatan

- △ Pusat Kegiatan Strategis Nasional (PKSN)
- ▲ Pusat Kegiatan Wilayah (PKW)

Sistem Jaringan Transportasi Udara

- ✈ Bandar Udara Pengumpul
- ✈ Bandar Udara Pengumpun

Sistem Jaringan Transportasi Darat

- Terminal Tipe A
- Terminal Tipe B
- Terminal Barang
- Jaringan Jalan Arteri Primer
- Jaringan Jalan Kolektor Primer
- Stasiun Kereta Api
- Jalur Kereta Api
- Jalur Kereta Api Diluar Deliniasi

Sistem Jaringan Transportasi Laut

- ⊕ Pelabuhan Pengumpul
- ⊕ Pelabuhan Pengumpun
- ⚓ Dryport (Pendukung Pelabuhan Utama)
- ⊕ LAMAL
- ⊕ POSAL
- ⊕ Pelabuhan Perikanan Nusantara (PPN)

Lintas Penyeberangan

- Lintas Penyeberangan Antar Negara
- Lintas Penyeberangan Antar Provinsi
- Lintas Penyeberangan Dalam Kabupaten
- Lintas Penyeberangan Pulau-Pulau Kecil Terluar

Sistem Jaringan Energi

- Depo Minyak dan Gas Bumi
- PLTU
- PLTGB
- PLTS
- PLTS
- Pembangkit Listrik Lainnya
- X - X - Jaringan Transmisi Tenaga Listrik
- X - X - Jaringan Interkoneksi
- Jaringan Pipa Transmisi Gas Bumi

PETA RENCANA STRUKTUR RUANG KAWASAN PERBATASAN NEGARA DI KALIMANTAN

KETERANGAN GAMBAR

SKALA 1:50.000




Sistem Grid : Geografis, Datum Horizontal : WGS 1984

Sistem Jaringan Sumberdaya Air

-  Sungai
-  Garis Pantai
-  Danau
-  Wilayah Sungai Lintas Negara
-  Wilayah Sungai Strategis Nasional
-  Cekungan Air Tanah Lintas Negara
-  Cekungan Air Tanah Lintas Provinsi
-  Cekungan Air Tanah Lintas Kabupaten/Kota

Unsur Lainnya

-  Fungsi Pertahanan dan Keamanan
-  Pos Lintas Batas
-  Menekuk
-  Titik Dasar Garis Pangkal
-  Titik Pilar Batas
-  Jaringan Terestrial
-  Batas Cakupan Perbatasan Negara di Kalimantan

SUMBER PETA :

1. Peta Rupa Bumi Indonesia skala 1 : 50.000, Badan Koordinasi Survei dan Pemetaan Nasional
2. Peta Negara Kesatuan Republik Indonesia Tahun 2014, Badan Informasi Geospasial (BIG)
3. Keppres RI Nomor 26 Tahun 2011 tentang Penetapan Cekungan Air Tanah
4. Keppres RI Nomor 12 Tahun 2012 tentang Penetapan Wilayah Sungai
5. Peta Joint Border Mapping (Badan Informasi Geospasial - Jabatan Ukur dan Pemetaan Malaysia)
6. MoU Pertemuan Joint Malaysia Indonesia tanggal 23 Agustus 1976 di Malaysia. Mengesahkan hasil ukuran Survei Demarkasi antara A1 - A98 serta Field Plan No 1 - 15
7. MoU Pertemuan Joint Malaysia Indonesia tanggal 18 November 1978 di Indonesia. Mengesahkan A98 - A156 serta Field Plan No 16 - 23
8. Peta Rencana Tata Ruang Pulau Kalimantan, Tahun 2012
9. RUTR Kawasan Pertahanan Perbatasan RI -Malaysia Pulau Kalimantan tahun 2005 - 2010 (Kementerian Pertahanan)
10. Peta Laut 59K Teluk Siboko Skala 1:100.000, Tahun 2013, Dinas Hidro-Oseanografi, TNI AL
11. Peta Laut 282K Tanjung Datu Skala 1:50.000, Tahun 2013, Dinas Hidro-Oseanografi, TNI AL
12. Peta Jalan Lintas Kalimantan, Kementerian PU tahun 2013
13. SK. No. 942 / Menhut - II / 2013, Tahun 2013, Kementerian Kehutanan
14. SK. No. 733 / Menhut - II / 2014, Tahun 2014, Kementerian Kehutanan

KETERANGAN PETA :

1. Peta Ini Bukan Referensi Resmi Mengenai Garis-Garis Batas Administrasi Nasional dan Internasional
2. Peta Batas Internasional Mengacu pada Peta Negara Kesatuan Republik Indonesia, Tahun 2014, BIG
3. Kedalaman Informasi Peta adalah 1:50.000
4. Peta Ini Bersifat Indikatif dan Tidak Dapat Digunakan untuk Telaahan Mikro

62-2-24-3

106° 00' 00" BT

106° 15' 00" BT

106° 30' 00" BT

106° 45' 00" BT

106° 00' 00" BT

106° 15' 00" BT

106° 30' 00" BT

106° 45' 00" BT

117° 00' 00" B

117° 15' 00" B

117° 30' 00" B

117° 45' 00" B

LAUT CINA SELATAN

62-2-24-1

TOP SECRET

TOP SECRET

TOP SECRET

TOP SECRET

TOP SECRET

TOP SECRET

TOP SECRET

TOP SECRET

TOP SECRET


TOP SECRET

TOP SECRET

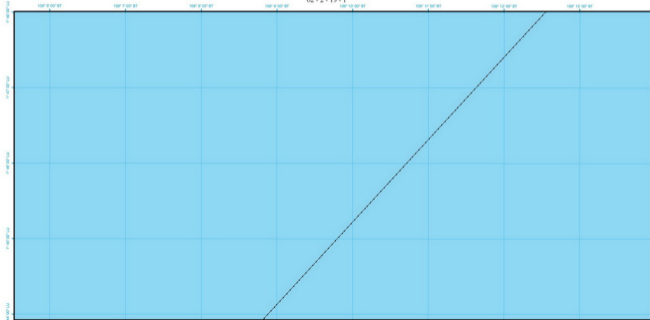
TOP SECRET

TOP SECRET

62-2-19-3



62-2-19-1



62-2-14-3

10/18/2018

10/17/2018

10/16/2018

10/15/2018

10/14/2018

10/13/2018

10/12/2018

10/11/2018

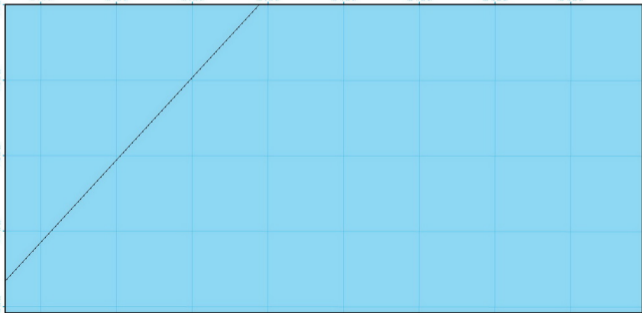
10/10/2018

10/9/2018

10/8/2018

10/7/2018

10/6/2018



62-2-14-1

LAUT CINA SELATAN

CK
CCT Seabed

Kec. Paloh
KAB. SAMBAS
KALIMANTAN BARAT

62-2-09-3

100° 6' 00" BT

100° 7' 00" BT

100° 8' 00" BT

100° 9' 00" BT

100° 10' 00" BT

100° 11' 00" BT

100° 12' 00" BT

100° 13' 00" BT

0° 34' 00" LU

0° 33' 00" LU

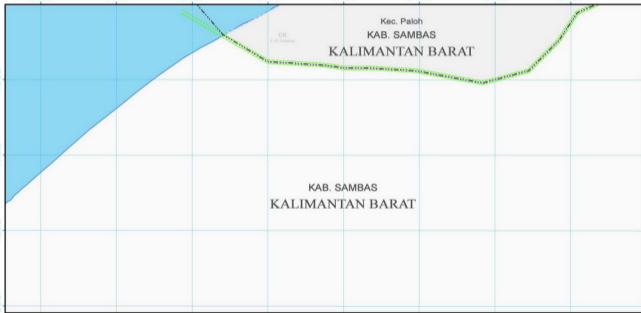
0° 32' 00" LU

0° 31' 00" LU

OK
1:100000

Kec. Paloh
KAB. SAMBAS
KALIMANTAN BARAT

KAB. SAMBAS
KALIMANTAN BARAT



62-4-04-4

LAUT CINA SELATAN

41

62-4-04-2

LAUT CINA SELATAN

62-2-24-4

LAUT CINA SELATAN

2. Mangrove

Kec. Paloh
KAB. SAMBAS
KALIMANTAN BARAT

62-2-24-2

LAUT CINA SELATAN



P. Api

CN
17 PAK

Kec. Paloh
KAB. SAMBAS
KALIMANTAN BARAT



62-2-19-4



62-2-19-2



62-2-14-4

LAUT CINA SELATAN



CN
10.000

Kec. Paloh
KAB. SAMBAS

KALIMANTAN BARAT

Janah Hitam

OK
1.000

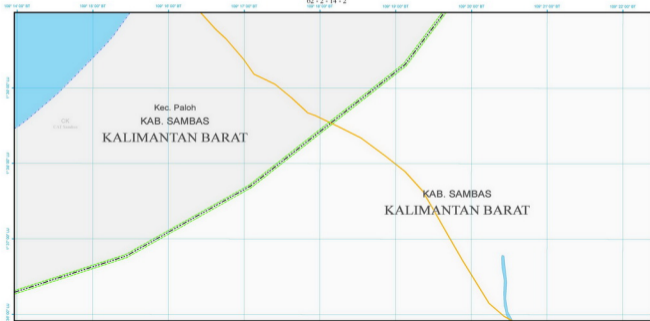
KAB. SAMBAS
KALIMANTAN BARAT



62-2-14-2

Kec. Paloh
KAB. SAMBAS
KALIMANTAN BARAT

KAB. SAMBAS
KALIMANTAN BARAT



62-4-10-3

LAUT CINA SELATAN

Garis Tepi

62-4-10-1

LAUT CINA SELATAN

AS

62-4-05-3

LAUT CINA SELATAN

62-4-05-1

100°20'00"E

100°30'00"E

100°40'00"E

100°50'00"E

101°00'00"E

101°10'00"E

101°20'00"E

101°30'00"E

10°00'00"N

10°10'00"N

10°20'00"N

10°30'00"N

LAUT CINA SELATAN

62-2-25-3

LAUT CINA SELATAN

Tj. Benda

Teluk Lingsawana

CN
1:50,000

Kec. Paloh
KAB. SAMBAS
KALIMANTAN BARAT

0° 21' 00" U

0° 19' 00" U

0° 17' 00" U

0° 15' 00" U

106° 22' 00" B

106° 24' 00" B

106° 26' 00" B

106° 28' 00" B

106° 30' 00" B

106° 32' 00" B

106° 34' 00" B

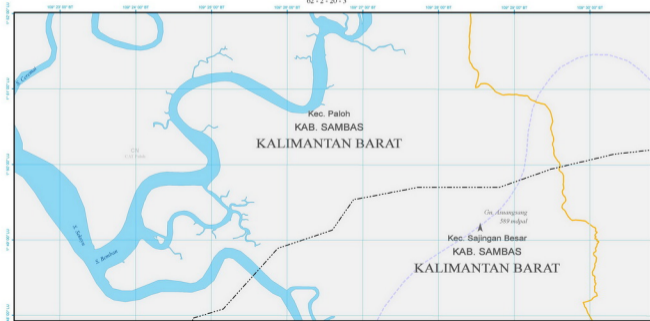
106° 36' 00" B

62-2-25-1

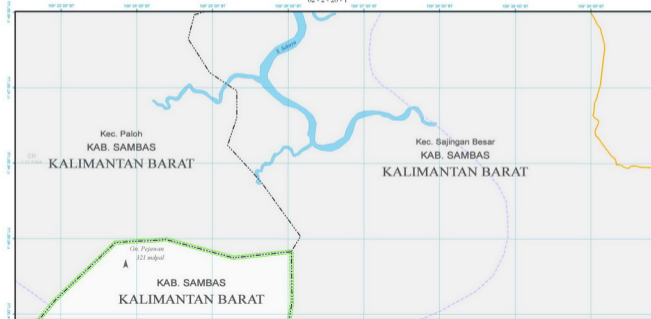


Kec. Paloh
KAB. SAMBAS
KALIMANTAN BARAT

62-2-20-3



62-2-20-1



62-2-15-3

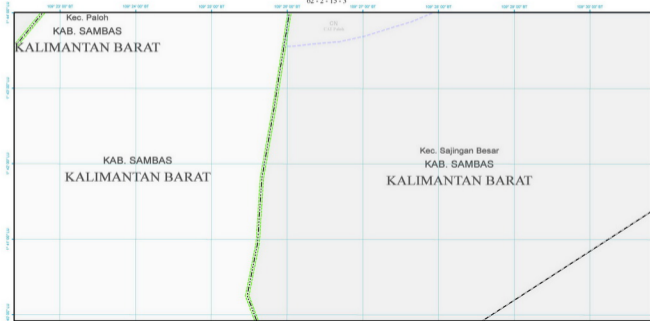
Kec. Paloh
KAB. SAMBAS

KALIMANTAN BARAT

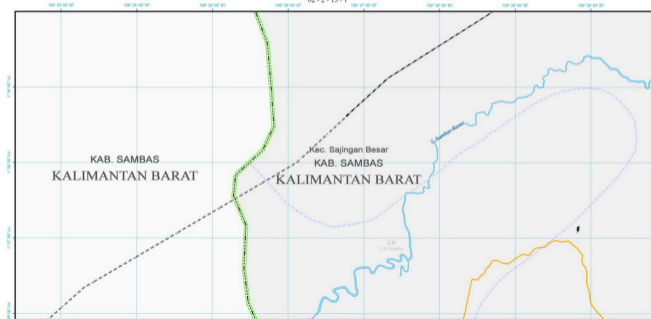
CN
1:12 Paloh

KAB. SAMBAS
KALIMANTAN BARAT

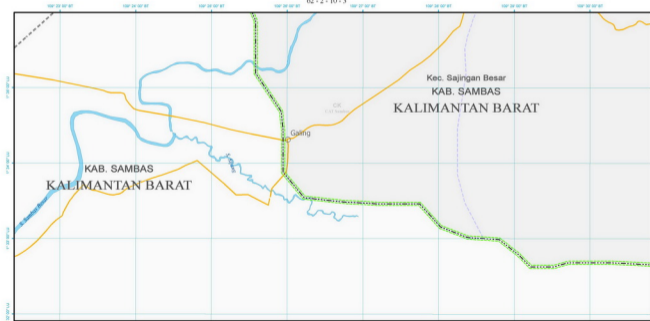
Kec. Sajingan Besar
KAB. SAMBAS
KALIMANTAN BARAT



62-2-15-1



62-2-10-3



Kec. Sajingan Besar
KAB. SAMBAS
KALIMANTAN BARAT

KAB. SAMBAS
KALIMANTAN BARAT

Galing

CR
C.17

62-4-10-4
100° 20' 00" BT

LAUT CINA SELATAN

Ganti Papan



62-4-05-4

LAUT CINA SELATAN

Kec. Paloh
KAB. SAMBAS
KALIMANTAN BARAT

TD.038
 $\phi = 2^{\circ} 5' 10''$ LU
 $\lambda = 109^{\circ} 38' 43''$ BT

T. Baku
T. Dend
T. Malaka
CN
CIBI PAKA

62-4-05-2

LAUT CINA SELATAN

Kec. Paloh
KAB. SAMBAS
KALIMANTAN BARAT

ON

CITRAK

PODA: Tanjung Dabak

Temajuk

Tanjung Datu

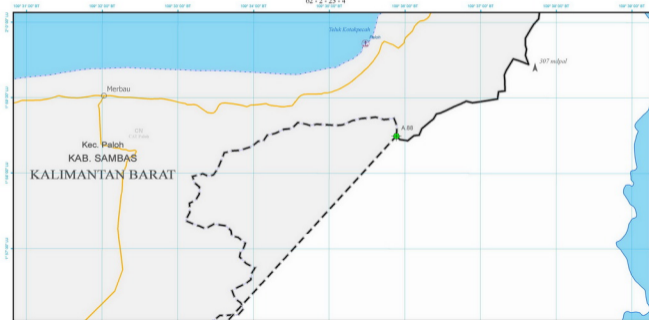
T. Belayung

Dak Pustopa

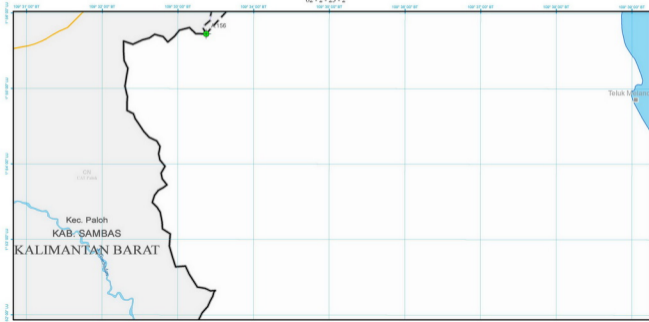
Ts. Bantuyung
332 mdpl

Ts. Melau
120 mdpl

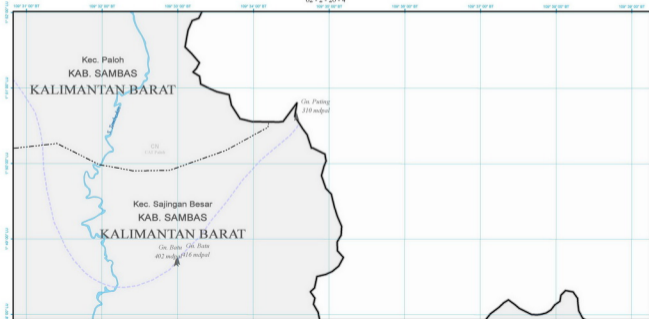
62-2-25-4



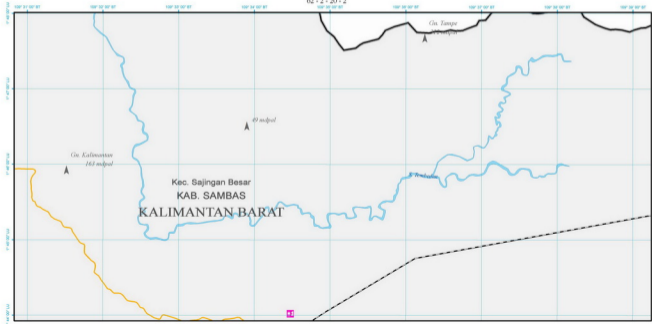
62 - 2 - 25 - 2



62 - 2 - 20 - 4



62-2-20-2



Kec. Sajingan Besar
KAB. SAMBAS
KALIMANTAN BARAT

Ge. Kalimantan
167 m

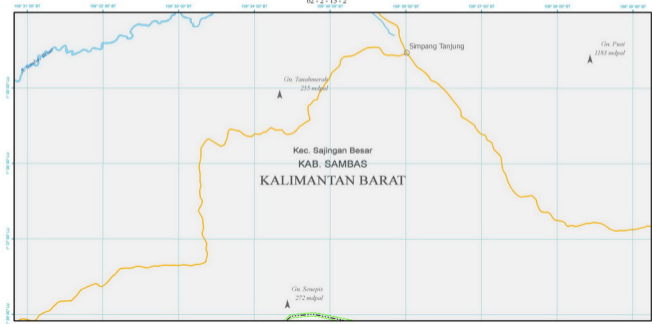
Ge. Tempa
175 m

10 m





62-2-15-2



Simpang Tanjung

Gg. Taraberalah
255 mdpl

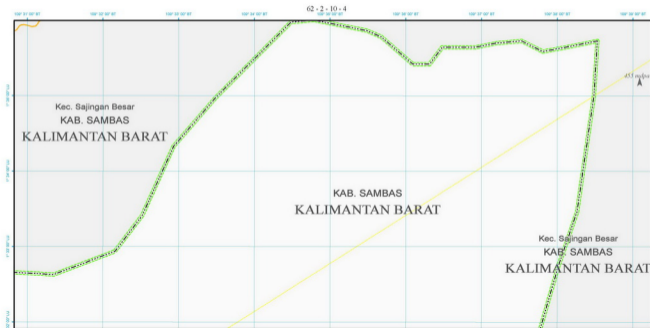
Gg. Pusi
1183 mdpl

Kec. Sajingan Besar

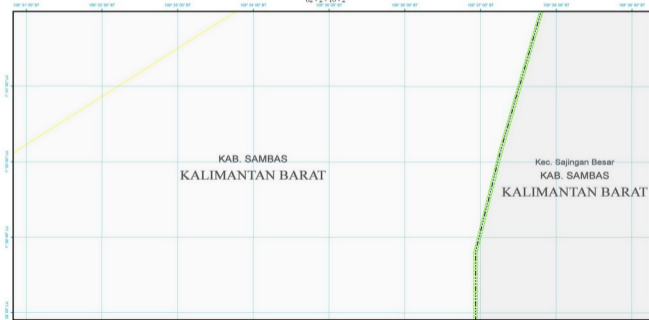
KAB. SAMBAS

KALIMANTAN BARAT

Gg. Sempit
272 mdpl



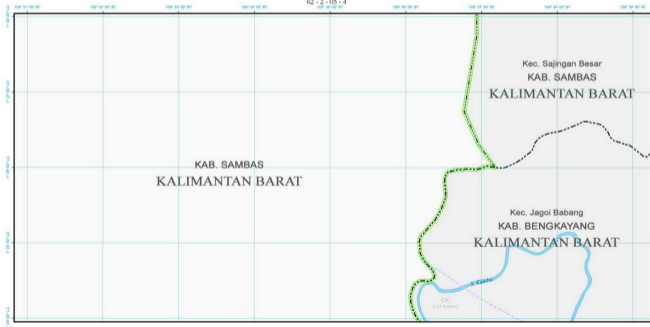
62-2-10-2



KAB. SAMBAS
KALIMANTAN BARAT

Kec. Sajingan Besar
KAB. SAMBAS
KALIMANTAN BARAT

62-2-05-4



62-2-05-2

KAB. SAMBAS
KALIMANTAN BARAT

Kec. Jagoi Babang
KAB. BENGKAYANG
KALIMANTAN BARAT



63-4-25-4



77-3-06-3



77-3-06-1




77-3-01-3



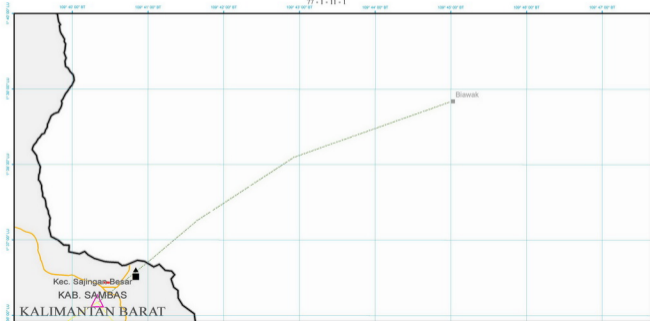
77-1-16-1



77-1-11-3



77-1-11-1

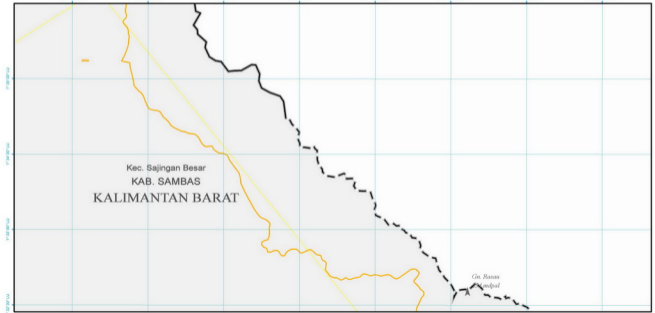


77-1-06-3

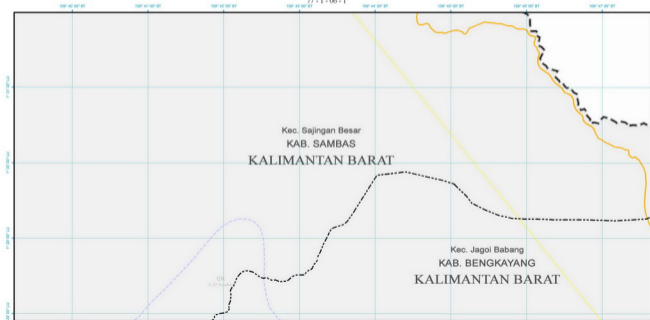
Kec. Sajingan Besar
KAB. SAMBAS
KALIMANTAN BARAT

Gt. Besar

sempai



77-1-06-1



77-1-01-3

Kec. Sajingan Besar
KAB. SAMBAS

KALIMANTAN BARAT

Kec. Jagoi Babang

KAB. BENGKAYANG

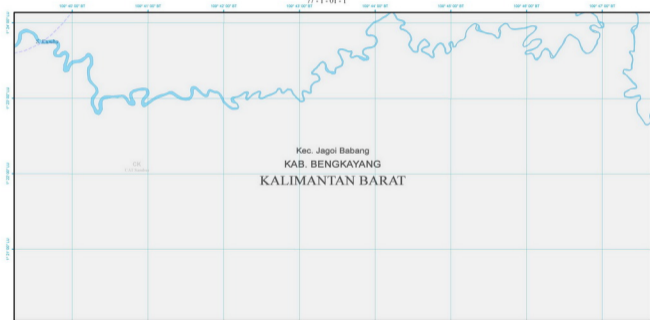
KALIMANTAN BARAT

CK
1:50.000

S. Kumbang




77-1-01-1



Kec. Jagoi Babang
KAB. BENGKAYANG
KALIMANTAN BARAT

CK

78-3-21-3



78-3-21-1

106° 42' 30" BT

106° 47' 30" BT

106° 42' 30" BT

106° 42' 30" BT

106° 42' 30" BT

106° 42' 30" BT

106° 42' 30" BT

106° 47' 30" BT

Kec. Jagoi Babang
KAB. BENGKAYANG
KALIMANTAN BARAT

KAB. BENGKAYANG
KALIMANTAN BARAT

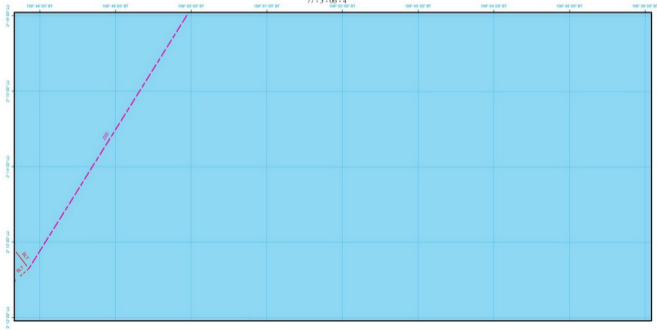
0° 11' 30" LU

0° 11' 30" LU


0° 12' 30" LU

0° 12' 30" LU

77-3-06-4



77-1-06-2



77-1-01-4



CK

Kec. Jagoi Babang
KAB. BENGKAYANG
KALIMANTAN BARAT

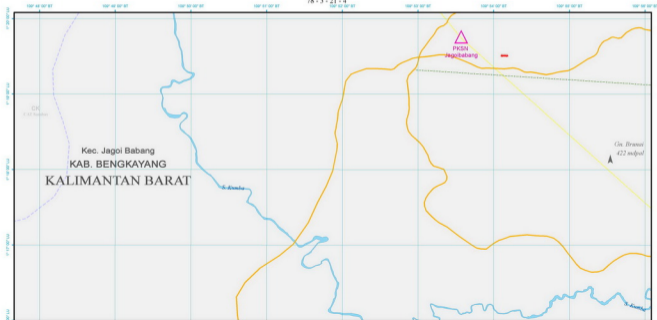
Teberau

77-1-01-2



Kec. Jagoi Babang
KAB. BENGKAYANG
KALIMANTAN BARAT

78-3-21-4



78-3-21-2

Kec. Jagoi Babang

KAB. BENGKAYANG

KALIMANTAN BARAT

KAB. BENGKAYANG
KALIMANTAN BARAT

Seluas

Kec. Siding

KAB. BENGKAYANG
KALIMANTAN BARAT



78-3-16-4



78 - 3 - 11 - 4



77-1-02-3

107 07 00 BT

107 08 00 BT

107 09 00 BT

107 00 00 BT

107 1 00 BT

107 2 00 BT

107 3 00 BT

107 4 00 BT

1 23 00 LU

1 22 00 LU

1 21 00 LU

1 20 00 LU

1 19 00 LU

Kec. Jagol Behang

KAB. BENGKAYANG

KALIMANTAN BARAT

Serikin



77-1-02-4

106° 57' 00" BT

106° 58' 00" BT

106° 59' 00" BT

107° 00' 00" BT

107° 01' 00" BT

107° 02' 00" BT

107° 03' 00" BT

107° 04' 00" BT

0° 24' 00" LU

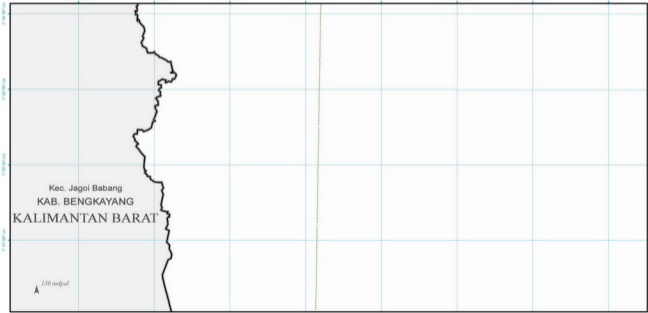
0° 23' 00" LU

0° 22' 00" LU

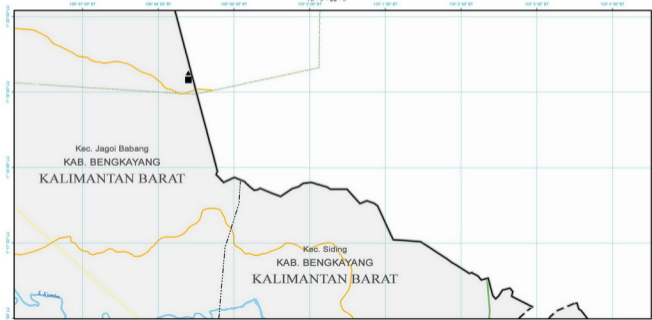
0° 21' 00" LU

Kec. Jagoi Babang
KAB. BENGKAYANG
KALIMANTAN BARAT

1:10000
▲



78-3-22-3



Kec. Jagoi Babang
KAB. BENGKAYANG
KALIMANTAN BARAT

Kec. Siding
KAB. BENGKAYANG
KALIMANTAN BARAT

78-3-22-1

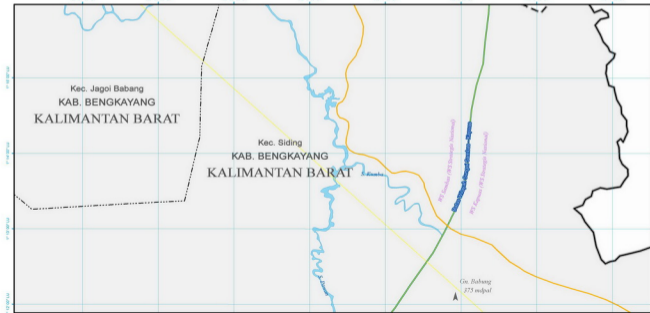
Kec. Jagoi Babang
KAB. BENGKAYANG
KALIMANTAN BARAT

Kec. Siding
KAB. BENGKAYANG
KALIMANTAN BARAT

RT 000001 (RT Deringga Marau)

RT 000002 (RT Deringga Marau)

Gc. Babang
375 m dpl



78-3-17-3

100° 07' 00" BT

100° 08' 00" BT

100° 09' 00" BT

100° 10' 00" BT

100° 11' 00" BT

100° 12' 00" BT

100° 13' 00" BT

100° 14' 00" BT

0° 11' 00" LU

0° 10' 00" LU

0° 09' 00" LU

0° 08' 00" LU

Kec. Siding
KAB. BENGKAYANG
KALIMANTAN BARAT

RS Sumbur (RS Sumbang Numpang)

RS Luyam (RS Sumbang Numpang)

KAB. BENGKAYANG
KALIMANTAN BARAT

KAB. BENGKAYANG
KALIMANTAN BARAT

KAB. BENGKAYANG
KALIMANTAN BARAT

78-3-17-1

100 01' 00" BT 100 02' 00" BT 100 03' 00" BT 100 04' 00" BT 100 05' 00" BT 100 06' 00" BT 100 07' 00" BT

0° 10' 00" LU
0° 09' 00" LU
0° 08' 00" LU
0° 07' 00" LU

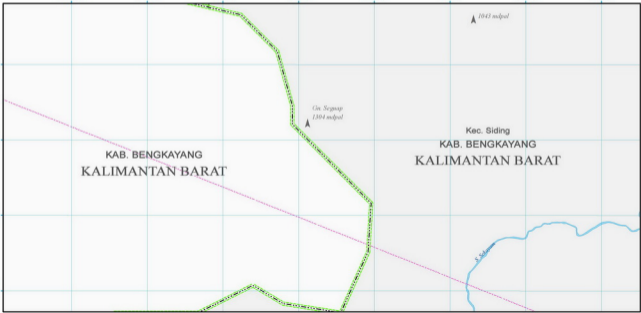
▲ 1043 mdpl

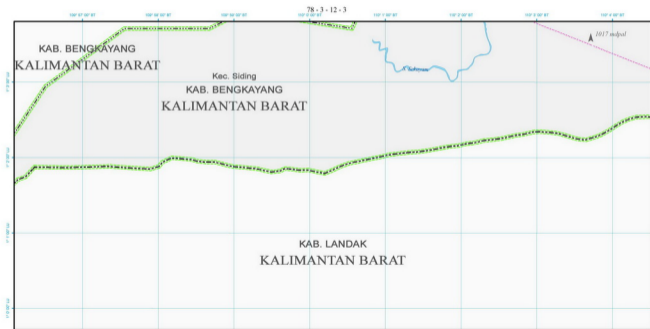
▲ Gg. Segay
1304 mdpl

KAB. BENGKAYANG
KALIMANTAN BARAT

Kec. Siding
KAB. BENGKAYANG
KALIMANTAN BARAT

S. N. S.





78-3-22-2

100° 6' 00" BT

100° 6' 00" BT

100° 7' 00" BT

100° 8' 00" BT

100° 9' 00" BT

100° 10' 00" BT

100° 11' 00" BT

100° 12' 00" BT

0° 13' 00" LU

0° 14' 00" LU

0° 15' 00" LU

0° 16' 00" LU

Kec. Siding

KAB. BENGKAYANG

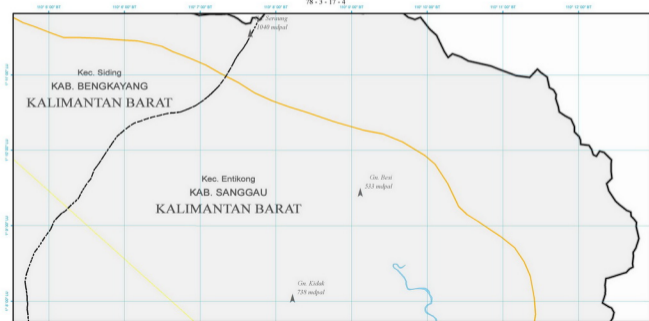
KALIMANTAN BARAT

Kec. Entikong

KAB. SANGGAU

KALIMANTAN BARAT

78-3-17-4



78-3-17-2



78-3-12-4



78-3-12-2

107° 0' 0" BT

107° 2' 0" BT

107° 4' 0" BT

107° 6' 0" BT

107° 8' 0" BT

107° 10' 0" BT

107° 12' 0" BT

107° 14' 0" BT

0° 48' 0" LU

0° 46' 0" LU

0° 44' 0" LU

0° 42' 0" LU

Kec. Entikong
KAB. SANGGAU

KALIMANTAN BARAT

KAB. LANDAK
KALIMANTAN BARAT

Kec. Entikong
KAB. SANGGAU
KALIMANTAN BARAT

78-3-07-4

107° 0' 0" BT

107° 2' 0" BT

107° 4' 0" BT

107° 6' 0" BT

107° 8' 0" BT

107° 10' 0" BT

107° 12' 0" BT

107° 14' 0" BT

0° 30' 0" LU

0° 25' 0" LU

0° 20' 0" LU

0° 15' 0" LU

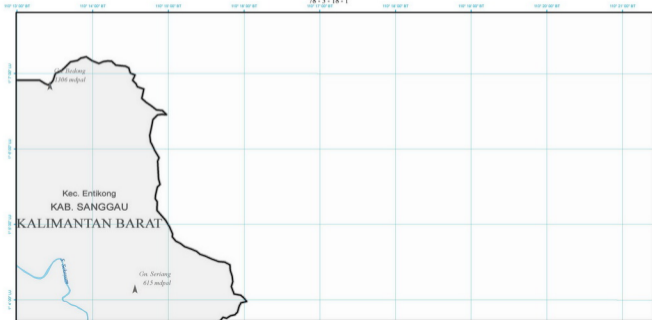
Kec. Entikong
KAB. SANGGAU

KALIMANTAN BARAT

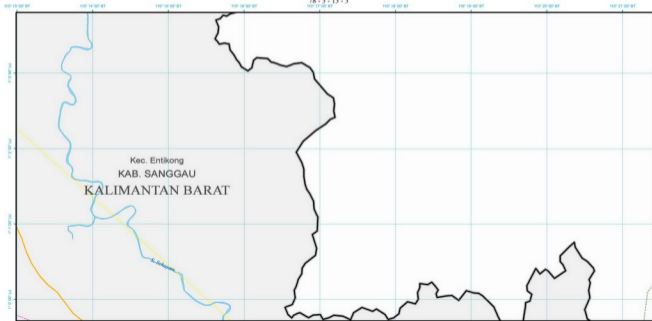
KAB. LANDAK
KALIMANTAN BARAT



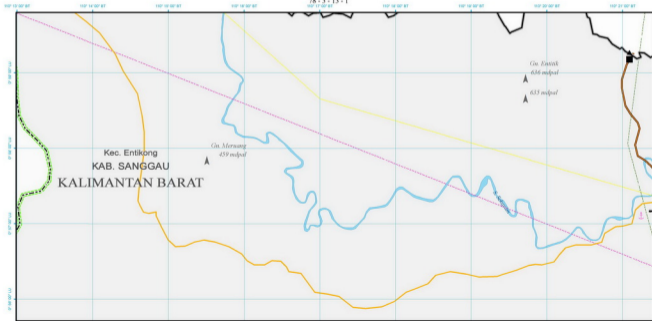
78-3-18-1



78-3-13-3



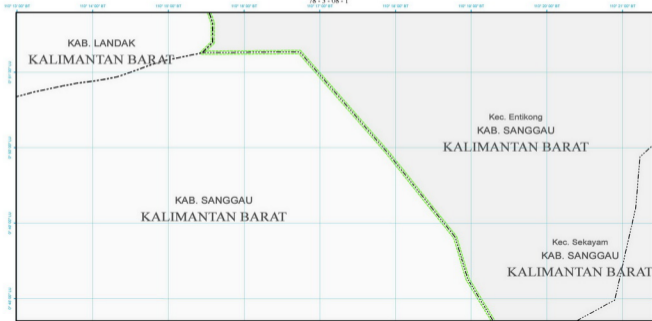
78-3-13-1



78 - 3 - 08 - 3



78-3-08-1



78-3-03-3



78-3-13-4

102°20'00"BT

102°20'00"BT

102°20'00"BT

102°20'00"BT

102°20'00"BT

102°20'00"BT

102°20'00"BT

102°20'00"BT

0°10'00"LS

0°10'00"LS

0°10'00"LS

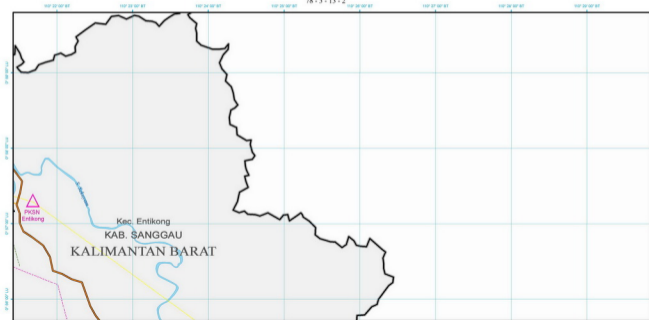
0°10'00"LS

Kec. Entikong

KAB. SANGGAU

KALIMANTAN BARAT

78-3-13-2



78-3-08-4



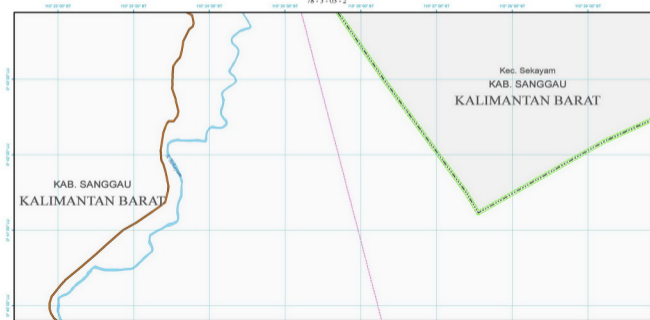
78-3-08-2



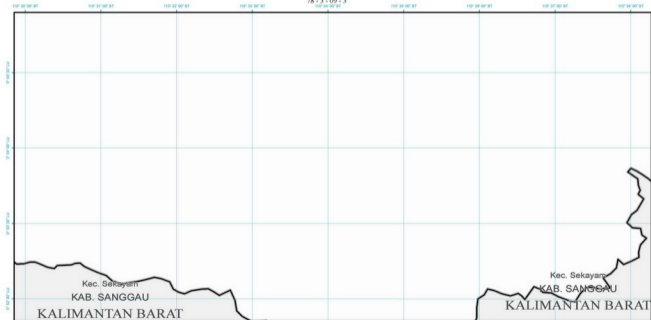
78-3-03-4



78-3-03-2



78-3-09-3



78.3.09.1

Kec. Sekayam
KAB. SANGGAU
KALIMANTAN BARAT

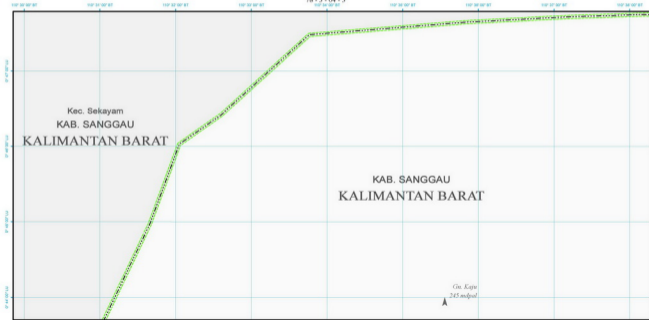


78-3-04-3

Kec. Sekayam
KAB. SANGGAU
KALIMANTAN BARAT

KAB. SANGGAU
KALIMANTAN BARAT

Gs. Kaje
245 m dpl



78-3-04-1



78-3-14-2

112 38 00' BT

112 40 00' BT

112 41 00' BT

112 42 00' BT

112 43 00' BT

112 44 00' BT

112 45 00' BT

112 46 00' BT

0° 46' 00" LU

0° 46' 00" LU

0° 46' 00" LU

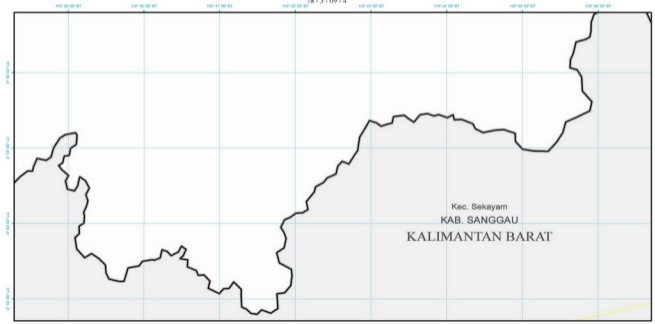
0° 46' 00" LU

Kec. Sekayam

KAB. SANGGAU

KALIMANTAN BARU

78-3-09-4



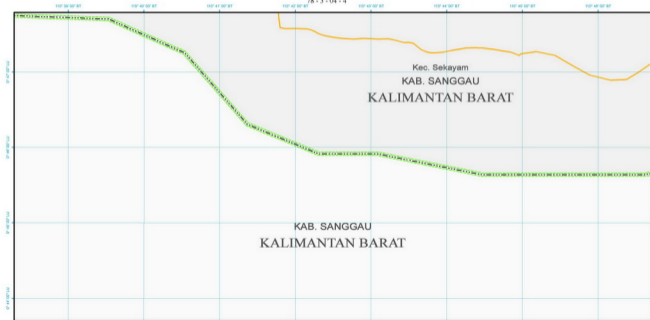
78-3-09-2



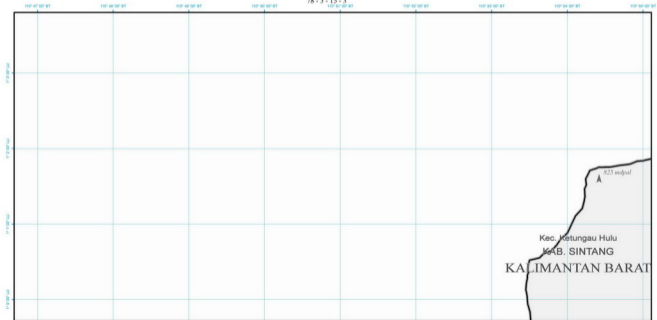
Kec. Sekayam
KAB. SANGGAU
KALIMANTAN BARAT

Kec. Ketungau Hulu
KAB. SINTANG
KALIMANTAN BARAT

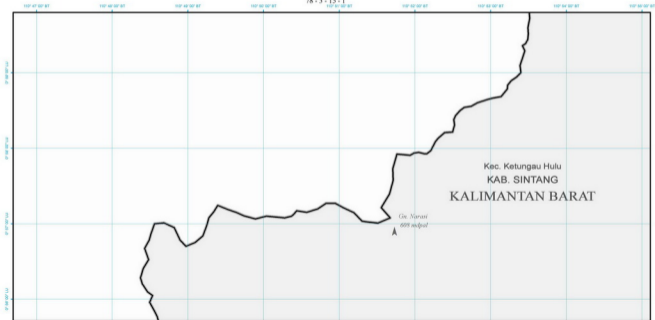
78-3-04-4



78-3-15-3



78-3-15-1



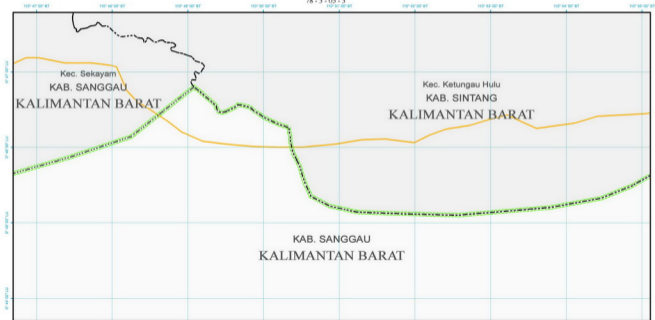
78-3-10-3



78-3-10-1



78-3-05-3



78-3-15-4

102° 40' 00" BT

102° 50' 00" BT

103° 00' 00" BT

103° 10' 00" BT

103° 20' 00" BT

103° 30' 00" BT

103° 40' 00" BT

103° 50' 00" BT

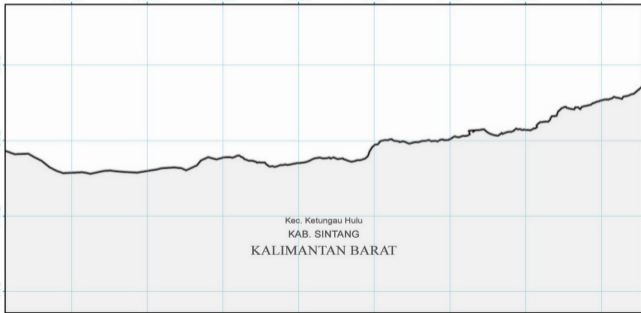
0° 30' 00" LU

0° 20' 00" LU

0° 10' 00" LU

0° 00' 00" LU

Kec. Ketungau Hulu
KAB. SINTANG
KALIMANTAN BARAT



78-3-15-2

102° 30' 00" BT

102° 30' 00" BT

102° 30' 00" BT

102° 30' 00" BT

102° 30' 00" BT

102° 30' 00" BT

102° 30' 00" BT

102° 30' 00" BT

0° 45' 00" LU

0° 45' 00" LU

0° 45' 00" LU

0° 45' 00" LU

Gt. Kamba
907 mdpal
▲

Kec. Ketungau Hulu
KAB. SINTANG
KALIMANTAN BARAT

78-3-10-4

107° 00' 00" BT

107° 15' 00" BT

107° 30' 00" BT

107° 45' 00" BT

107° 00' 00" BT

107° 15' 00" BT

107° 30' 00" BT

107° 45' 00" BT

0° 45' 00" LU

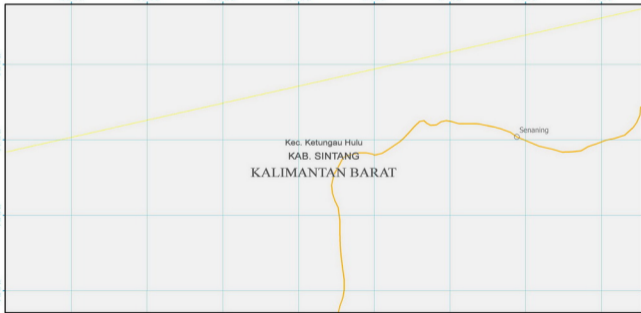
0° 30' 00" LU

0° 15' 00" LU

0° 00' 00" LU

Kec. Ketungau Hulu
KAB. SINTANG
KALIMANTAN BARAT

Senaning



78-3-10-2

107 58 30' BT

107 57 30' BT

107 56 30' BT

107 55 30' BT

107 54 30' BT

107 53 30' BT

107 52 30' BT

107 51 30' BT

0° 41' 30" LU

0° 40' 30" LU

0° 39' 30" LU

0° 38' 30" LU

Kec. Ketungau Hulu
KAB. SINTANG
KALIMANTAN BARAT



78-3-05-4

102° 58' 30" BT

103° 07' 30" BT

103° 16' 30" BT

103° 25' 30" BT

103° 34' 30" BT

103° 43' 30" BT

103° 52' 30" BT

104° 01' 30" BT

Sepiluk

Kec. Ketungau Hulu
KAB. SINTANG
KALIMANTAN BARAT

KAB. SANGGAU
KALIMANTAN BARAT

0° 47' 30" LU

0° 48' 30" LU

0° 49' 30" LU

0° 50' 30" LU

78-3-05-2

101° 34' 30" BT

101° 37' 30" BT

101° 40' 30" BT

101° 43' 30" BT

101° 46' 30" BT

101° 49' 30" BT

101° 52' 30" BT

101° 55' 30" BT

0° 42' 00" LU

0° 45' 00" LU

0° 48' 00" LU

0° 51' 00" LU

Kec. Ketungau Hulu
KAB. SINTANG
KALIMANTAN BARAT

KAB. SANGGAU
KALIMANTAN BARAT

KAB. SEKADAU
KALIMANTAN BARAT



78-4-16-1

117° 42' 00" BT

117° 52' 00" BT

117° 52' 00" BT

117° 52' 00" BT

117° 52' 00" BT

117° 52' 00" BT

117° 52' 00" BT

117° 52' 00" BT

0° 12' 00" LU

0° 12' 00" LU

0° 12' 00" LU

0° 12' 00" LU

Kec. Ketungau Hulu

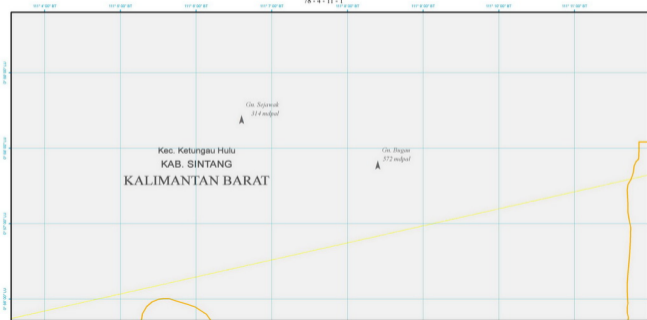
KAB. SINTANG

KALIMANTAN BARAT

78-4-11-3



78-4-11-1



78-4-06-3



78-4-06-1

107° 42' 00" BT

107° 52' 00" BT

107° 52' 00" BT

107° 52' 00" BT

107° 52' 00" BT

107° 52' 00" BT

107° 52' 00" BT

107° 52' 00" BT

0° 41' 00" LU

0° 41' 00" LU

0° 41' 00" LU

0° 41' 00" LU

Kec. Ketungau Hulu
KAB. SINTANG
KALIMANTAN BARAT

78-4-01-3

107° 42' 00" BT

107° 52' 00" BT

107° 52' 00" BT

107° 52' 00" BT

107° 52' 00" BT

107° 52' 00" BT

107° 52' 00" BT

107° 52' 00" BT

0° 47' 00" LU

0° 48' 00" LU

0° 49' 00" LU

0° 49' 00" LU

Kec. Ketungau Hulu
KAB. SINTANG
KALIMANTAN BARAT

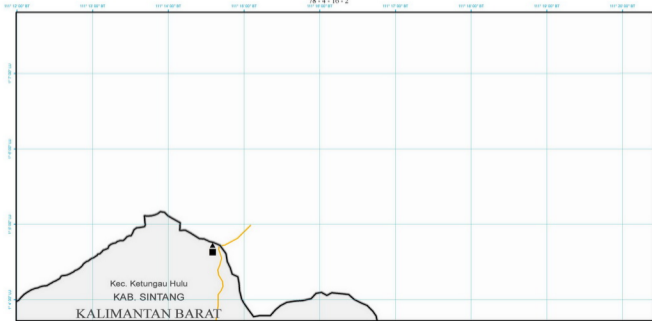
78-4-01-1



78-2-21-3



78-4-16-2



78-4-11-4



Rt. Ketungau



Kec. Ketungau Hulu

KAB. SINTANG

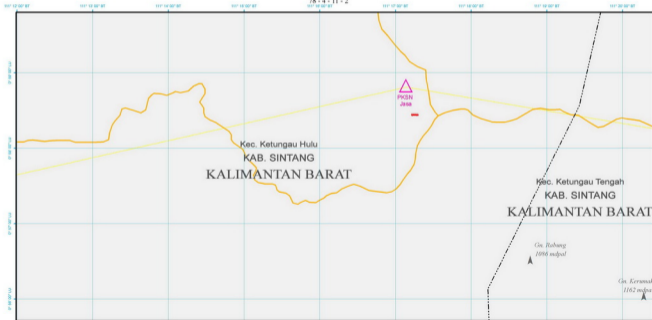
KALIMANTAN BARAT

Kec. Ketungau Tengah

KAB. SINTANG

KALIMANTAN BARAT

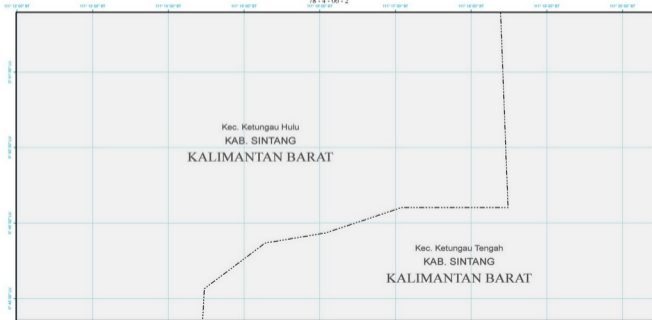
78-4-11-2



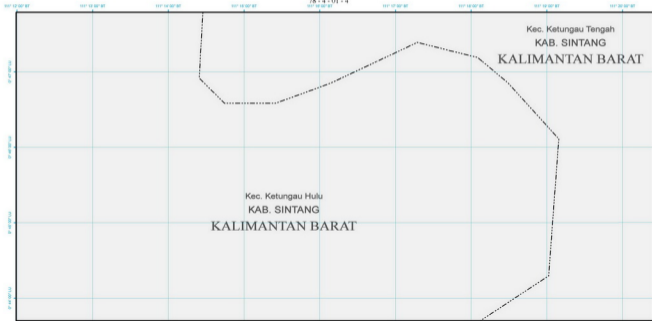
78 - 4 - 06 - 4



78-4-06-2



78-4-01-4



78-4-01-2

Kec. Ketungau Hulu
KAB. SINTANG
KALIMANTAN BARAT

Kec. Ketungau Tengah
KAB. SINTANG
KALIMANTAN BARAT

KAB. SEKADAU
KALIMANTAN BARAT

78 - 2 - 21 - 4



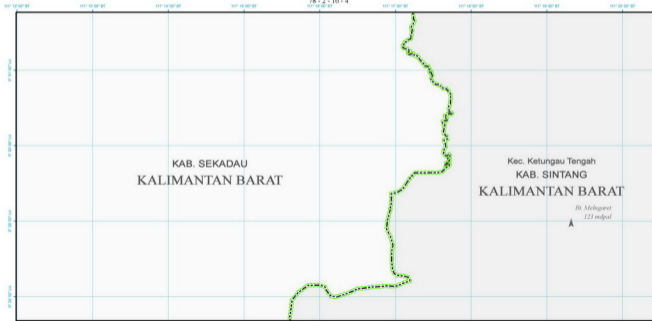
Kec. Ketungau Hulu
KAB. SINTANG
KALIMANTAN BARAT

Kec. Ketungau Tengah
KAB. SINTANG
KALIMANTAN BARAT

KAB. SEKADAU
KALIMANTAN BARAT



78-2-16-4



KAB. SEKADAU
KALIMANTAN BARAT

Kec. Ketungau Tengah
KAB. SINTANG
KALIMANTAN BARAT


Dit. Melegana
123 ndpa

78-2-16-2

KAB. SEKADAU
KALIMANTAN BARAT

Kec. Ketungau Tengah
KAB. SINTANG
KALIMANTAN BARAT

KAB. SINTANG
KALIMANTAN BARAT



78-4-12-3



78-4-12-1

111° 52' 00" BT

111° 50' 00" BT

111° 48' 00" BT

111° 46' 00" BT

111° 44' 00" BT

111° 42' 00" BT

111° 40' 00" BT

111° 38' 00" BT

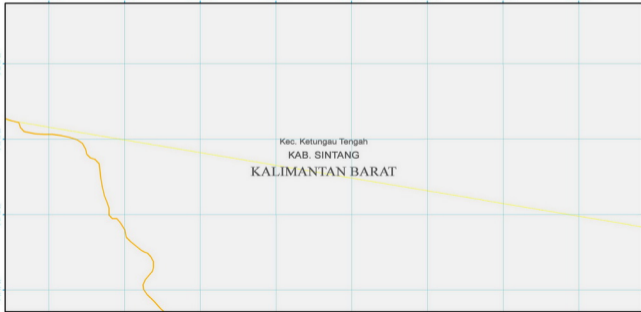
0° 48' 00" LU

0° 46' 00" LU

0° 44' 00" LU

0° 42' 00" LU

Kec. Ketungau Tengah
KAB. SINTANG
KALIMANTAN BARAT



78-4-07-3



78-4-07-1

101°21'00"BT

101°22'00"BT

101°23'00"BT

101°24'00"BT

101°25'00"BT

101°26'00"BT

101°27'00"BT

101°28'00"BT

0°41'00"LU

0°40'00"LU

0°39'00"LU

0°38'00"LU

Kec. Ketungau Tengah
KAB. SINTANG
KALIMANTAN BARAT

Dr. Kedang
242 mspul



78-4-02-3

111°31'00"BT

111°32'00"BT

111°33'00"BT

111°34'00"BT

111°35'00"BT

111°36'00"BT

111°37'00"BT

111°38'00"BT

0°47'00"LU

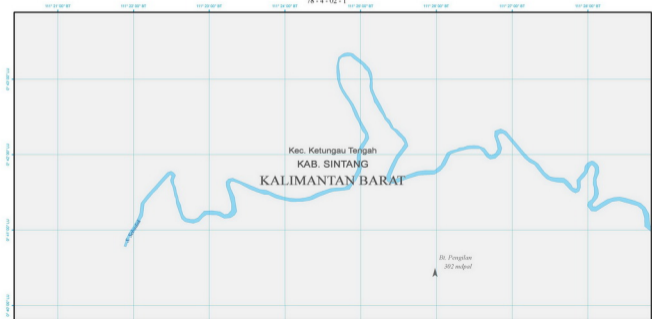
0°46'00"LU

0°45'00"LU

0°44'00"LU

Kec. Ketungau Tengah
KAB. SINTANG
KALIMANTAN BARAT

78-4-02-1



78 - 2 - 22 - 3

111° 51' 00" BT

111° 52' 00" BT

111° 53' 00" BT

111° 54' 00" BT

111° 55' 00" BT

111° 56' 00" BT

111° 57' 00" BT

111° 58' 00" BT

0° 34' 00" LU

0° 33' 00" LU

0° 32' 00" LU

0° 31' 00" LU

Kec. Ketungau Tengah
KAB. SINTANG
KALIMANTAN BARAT


KAB. SINTANG
KALIMANTAN BARAT



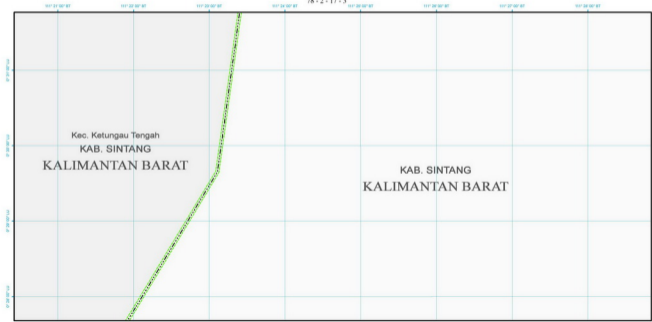
78 - 2 - 22 - 1

Kec. Ketungau Tengah
KAB. SINTANG
KALIMANTAN BARAT

KAB. SINTANG
KALIMANTAN BARAT



78-2-17-3



78 - 2 - 17 - 1

111° 51' 00" BT

111° 52' 00" BT

111° 53' 00" BT

111° 54' 00" BT

111° 55' 00" BT

111° 56' 00" BT

111° 57' 00" BT

111° 58' 00" BT

Kec. Ketungau Tengah

KAB. SINTANG

KALIMANTAN BARAT



Bt. Betang
302 mdsal

KAB. SINTANG

KALIMANTAN BARAT

0° 23' 00" LU

0° 22' 00" LU

0° 21' 00" LU

0° 20' 00" LU