


78-4-12-4



78-4-12-2

Kec. Ketungau Tengah
KAB. SINTANG
KALIMANTAN BARAT

527

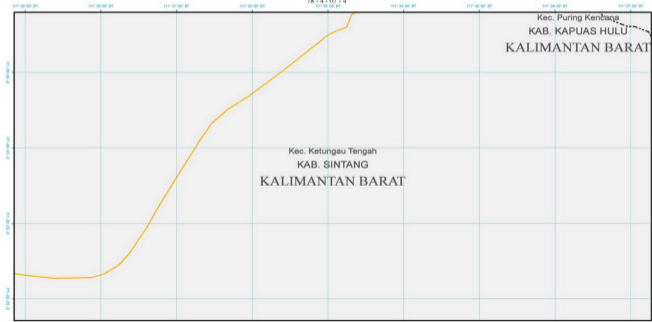
Kec. Puring Kencana
KAB. KAPUAS HULU
KALIMANTAN BARAT



78-4-07-4

Kec. Puring Kenanga
KAB. KAPUAS HULU
KALIMANTAN BARAT

Kec. Ketungau Tengah
KAB. SINTANG
KALIMANTAN BARAT



78-4-07-2

Kec. Ketungau Tengah
KAB. SINTANG
KALIMANTAN BARAT

78-4-02-4

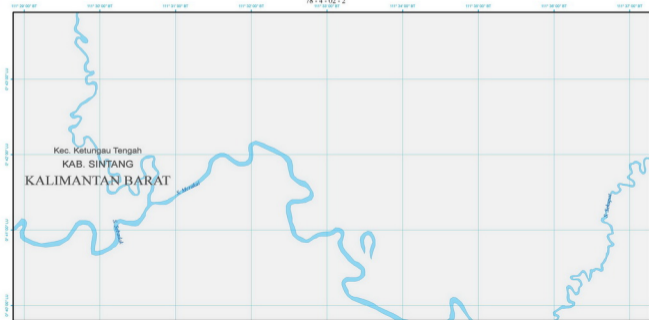
Kec. Ketungau Tengah
KAB. SINTANG
KALIMANTAN BARAT



▲
Dk. Lomas
399 mslpd

▲
Dk. Panyang
349 mslpd

78-4-02-2



Kec. Ketungau Tengah
KAB. SINTANG
KALIMANTAN BARAT

78-2-22-4



78-2-22-2



Kec. Ketungau Tengah

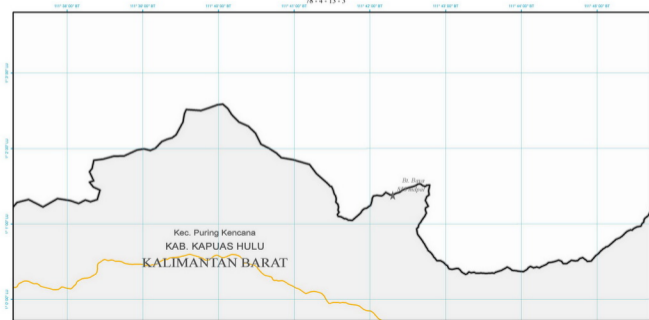
KAB. SINTANG

KALIMANTAN BARAT

KAB. SINTANG
KALIMANTAN BARAT

Bt. Kendu
224 mpsal

78-4-13-3



78-4-13-1

Kec. Puring Kencana
KAB. KAPUAS HULU
KALIMANTAN BARAT

Gc. Taguk

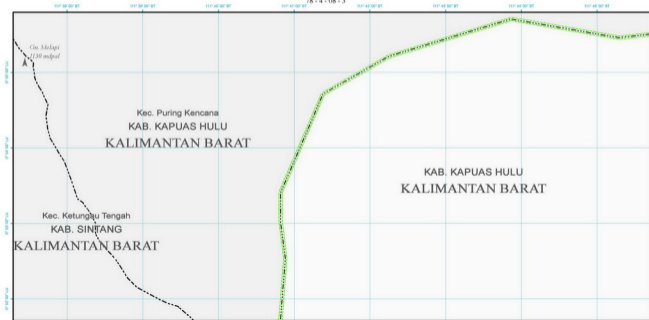
968 mdpul

Dt. Lawang

423 mdpul



78-4-08-3



78-4-08-1

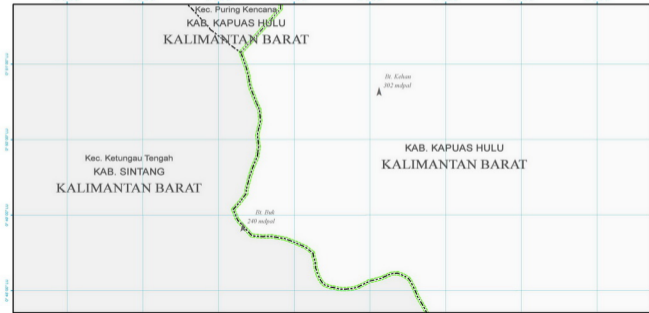
Kec. Puring Kencana
KAB. KAPUAS HULU
KALIMANTAN BARAT

Bt. Kelau
302 mdpl

Kec. Ketungau Tengah
KAB. SINTANG
KALIMANTAN BARAT

KAB. KAPUAS HULU
KALIMANTAN BARAT

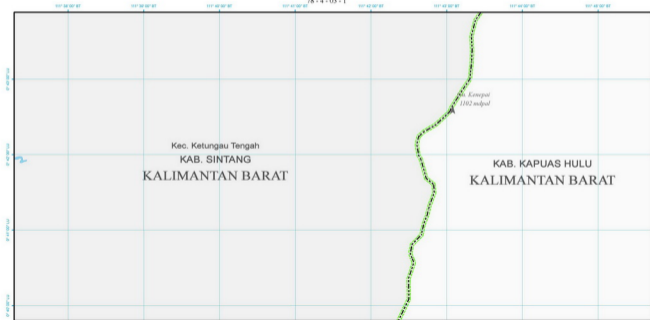
Bt. Buh
240 mdpl



78-4-03-3



78-4-03-1

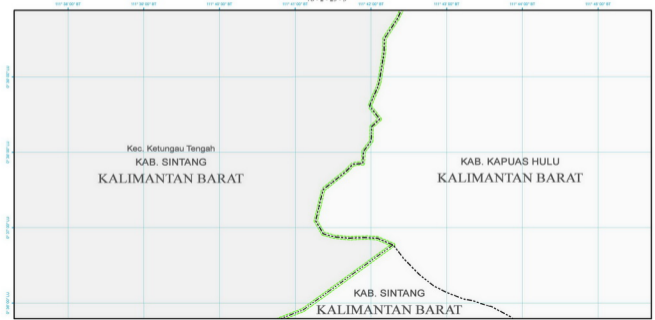


Kec. Ketungau Tengah
KAB. SINTANG
KALIMANTAN BARAT

KAB. KAPUAS HULU
KALIMANTAN BARAT

Kenepal
1102 mdpl

78 - 2 - 23 - 3

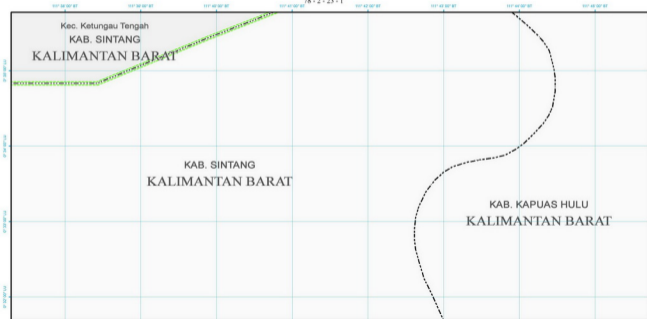


Kec. Ketungau Tengah
KAB. SINTANG
KALIMANTAN BARAT

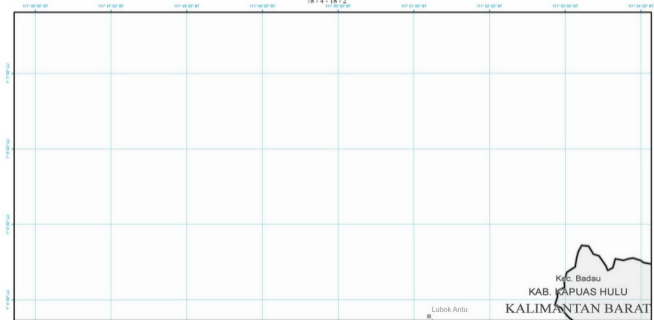
KAB. KAPUAS HULU
KALIMANTAN BARAT

KAB. SINTANG
KALIMANTAN BARAT

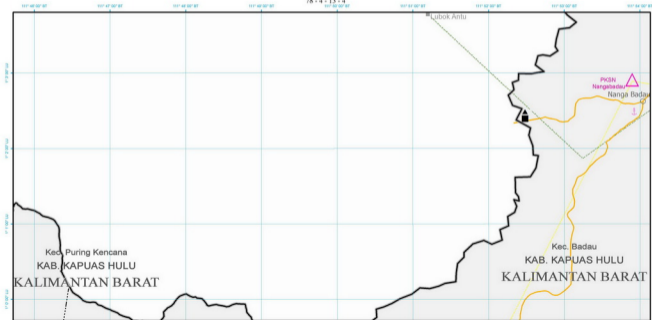
78-2-23-1



78-4-18-2



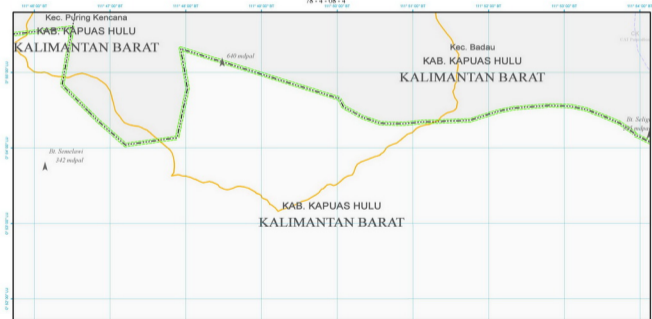
78-4-13-4



78-4-13-2



78 - 4 - 08 - 4



Kec. Puring Kencana
KAB. KAPUAS HULU
KALIMANTAN BARAT

Kec. Badau
KAB. KAPUAS HULU
KALIMANTAN BARAT

KAB. KAPUAS HULU
KALIMANTAN BARAT

Bt. Senclawi
342 mdpl

640 mdpl

Cik
Cik Puring

Bt. Selig
mdpl

78-4-19-3

111° 50' 00" BT

111° 50' 00" BT

111° 50' 00" BT

111° 50' 00" BT

111° 50' 00" BT

112° 00' 00" BT

112° 10' 00" BT

112° 20' 00" BT

0° 10' 00" LU

0° 10' 00" LU

0° 10' 00" LU

0° 10' 00" LU

Kota Badau

KAB. KAPUAS HULU

KALIMANTAN BARAT

78-4-19-1

111° 50' 00" BT

111° 50' 00" BT

111° 50' 00" BT

111° 50' 00" BT

111° 50' 00" BT

111° 50' 00" BT

112° 00' 00" BT

112° 00' 00" BT

0° 10' 00" LU

0° 10' 00" LU

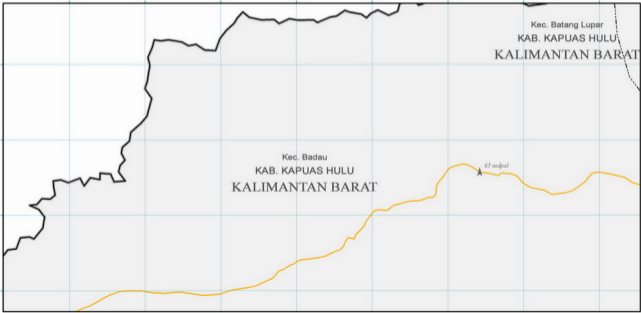
0° 10' 00" LU

0° 10' 00" LU

Kec. Batang Lupar
KAB. KAPUAS HULU
KALIMANTAN BARAT

Kec. Badau
KAB. KAPUAS HULU
KALIMANTAN BARAT

65 mdpul



78-4-14-3

111° 50' 00" BT

111° 50' 00" BT

111° 50' 00" BT

111° 50' 00" BT

111° 50' 00" BT

112° 0' 00" BT

112° 10' 00" BT

112° 20' 00" BT

0° 30' 00" LU

0° 20' 00" LU

0° 10' 00" LU

0° 00' 00" LU

Kec. Badau
KAB. KAPUAS HULU
KALIMANTAN BARAT

CK

111° 50' 00" BT

78-4-14-1

111° 50' 00" BT

111° 40' 00" BT

111° 30' 00" BT

111° 20' 00" BT

111° 10' 00" BT

110° 50' 00" BT

110° 40' 00" BT

110° 30' 00" BT

0° 45' 00" LU

0° 40' 00" LU

0° 35' 00" LU

0° 30' 00" LU



CK

0.00 PetaSatellite

Kec. Badau
KAB. KAPUAS HULU
KALIMANTAN BARAT

KAB. KAPUAS HULU
KALIMANTAN BARAT

TN Danau Sentarum

78-4-09-3

107° 50' 00" BT 107° 50' 00" BT 107° 50' 00" BT 107° 50' 00" BT 107° 50' 00" BT 107° 50' 00" BT 107° 50' 00" BT



Kec. Badau
KAB. KAPUAS HULU
KALIMANTAN BARAT

KAB. KAPUAS HULU
KALIMANTAN BARAT

KAB. KAPUAS HULU
KALIMANTAN BARAT

78-4-09-1

111° 50' 00" BT

111° 50' 00" BT

111° 57' 00" BT

111° 50' 00" BT

111° 50' 00" BT

111° 57' 00" BT

112° 1' 00" BT

112° 2' 00" BT

0° 51' 00" LU

0° 50' 00" LU

0° 49' 00" LU

0° 48' 00" LU

CK
C. P. Perak

Kec. Badau

KAB. KAPUAS HULU

KALIMANTAN BARAT

TN Danau Sentarum


Danau Sentarum

KAB. KAPUAS HULU
KALIMANTAN BARAT

C. J. Perak



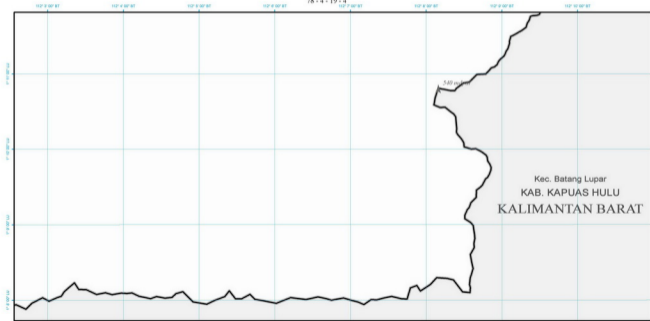
78-4-24-4



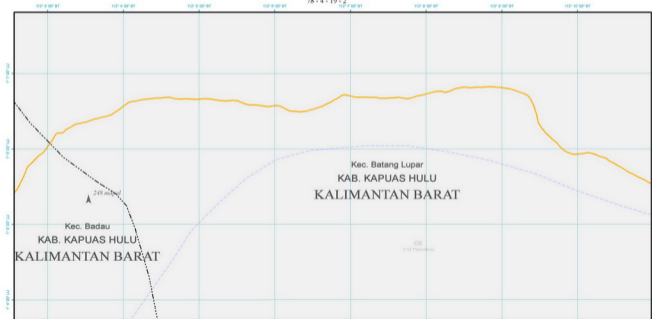
78-4-24-2



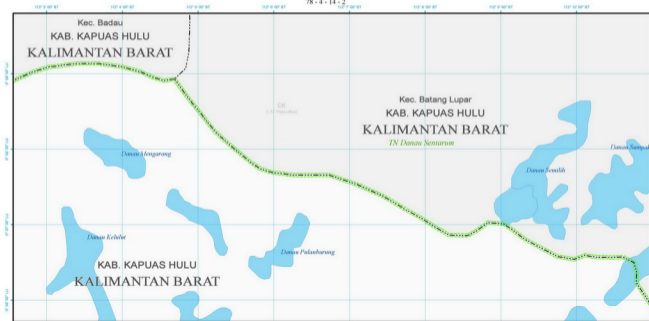
78-4-19-4



78-4-19-2



78-4-14-2



Kec. Badau
KAB. KAPUAS HULU
KALIMANTAN BARAT

Kec. Batang Lupar
KAB. KAPUAS HULU
KALIMANTAN BARAT
TN Danau Sentarum

KAB. KAPUAS HULU
KALIMANTAN BARAT

Danau Aengarang

Danau Keler

Danau Palaubaring

Danau Sentih

Danau Sentipal

CK
C.A. Pambaka

102° 30' 00" B

102° 40' 00" B

102° 50' 00" B

102° 60' 00" B

78-4-14-2

102° 70' 00" B

102° 80' 00" B

102° 90' 00" B

102° 00' 00" B

0° 40' 00" LU

0° 30' 00" LU

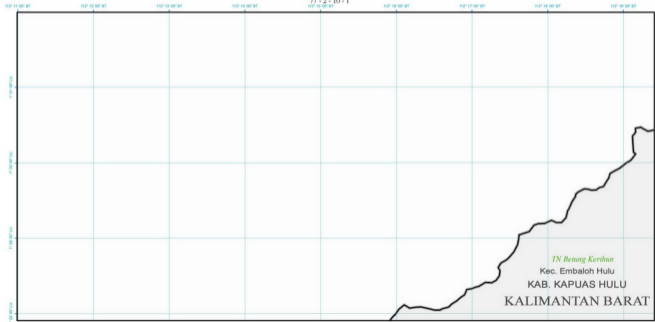
0° 20' 00" LU

0° 10' 00" LU

78-4-09-4



77-2-10-1



77-2-05-3



TN Benang Kerihun

Kec. Embaloh Hulu
KAB. KAPUAS HULU

KALIMANTAN BARAT

77-2-05-1

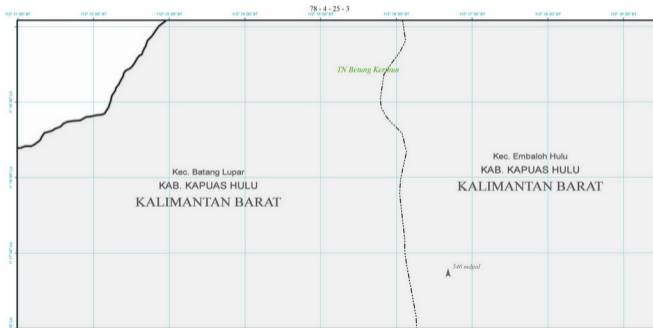


TN Benang Kerihun

Kec. Embaloh Hulu
KAB. KAPUAS HULU
KALIMANTAN BARAT

Kec. Batang Lupar
KAB. KAPUAS HULU
KALIMANTAN BARAT

Desa
Batang Lupar



78-4-25-1



Kec. Batang Lupar
KAB. KAPUAS HULU
KALIMANTAN BARAT

Kec. Embaloh Hulu
KAB. KAPUAS HULU
KALIMANTAN BARAT

78 - 4 - 20 - 3



78-4-20-1





78-4-15-1

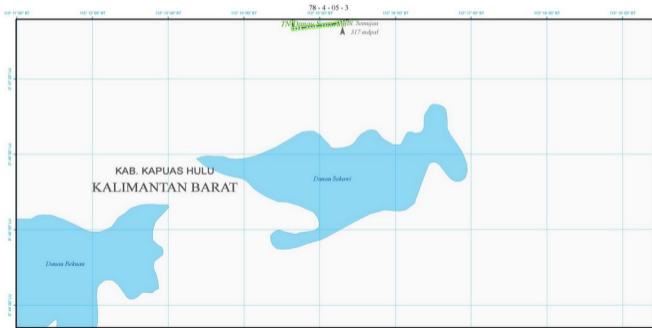


78-4-10-3




78-4-10-1





77-2-10-4



TN Betang Kerihun
Kec. Embaloh Hulu
KAB. KAPUAS HULU
KALIMANTAN BARAT

77-2-10-2



77-2-05-4

TN Betang Kerahan

Kec. Embaloh Hulu
KAB. KAPUAS HULU
KALIMANTAN BARAT

*Ga. Betang
1117 mdpal*
▲

77-2-05-2

102°20'00"BT

102°21'00"BT

102°22'00"BT

102°23'00"BT

102°24'00"BT

102°25'00"BT

102°26'00"BT

102°27'00"BT

0°24'00"LU

0°23'00"LU

0°22'00"LU

0°21'00"LU

TN Benang Kerihun

Kec. Embaloh Hulu
KAB. KAPUAS HULU
KALIMANTAN BARAT

TN Benang Kerihun

78 - 4 - 25 - 4

102°30'00"BT

102°30'00"BT

102°30'00"BT

102°30'00"BT

102°30'00"BT

102°30'00"BT

102°30'00"BT

102°30'00"BT

0°12'00"LU

0°12'00"LU

0°12'00"LU

0°12'00"LU

0°12'00"LU

Kec. Embaloh Hulu
KAB. KAPUAS HULU

KALIMANTAN BARAT

TN Betung Kerihun

78 - 4 - 25 - 2

102°30'00"BT

102°30'00"BT

102°30'00"BT

102°30'00"BT

102°30'00"BT

102°30'00"BT

102°30'00"BT

102°30'00"BT

0°12'00"LU

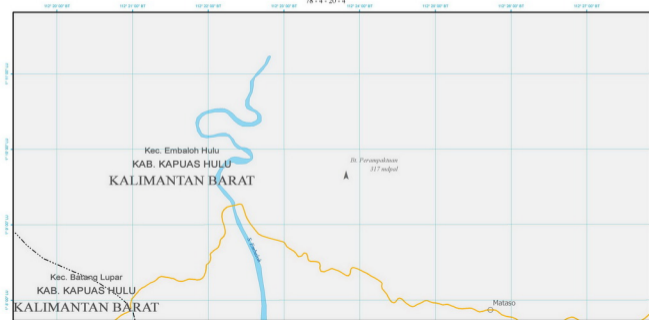
0°12'00"LU

0°12'00"LU

0°12'00"LU

Kec. Embaloh Hulu
KAB. KAPUAS HULU
KALIMANTAN BARAT

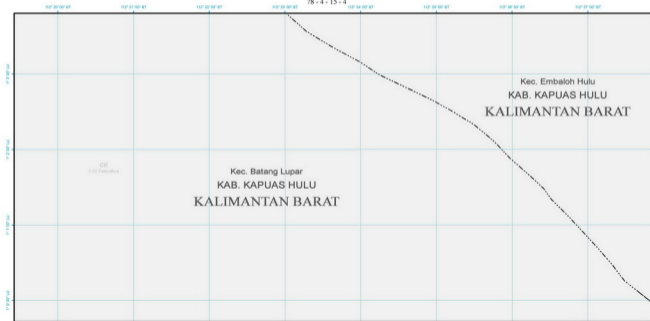
78 - 4 - 20 - 4



78-4-20-2



78-4-15-4



CK
C.01 Palembang

Kec. Batang Lupar
KAB. KAPUAS HULU
KALIMANTAN BARAT

Kec. Embaloh Hulu
KAB. KAPUAS HULU
KALIMANTAN BARAT

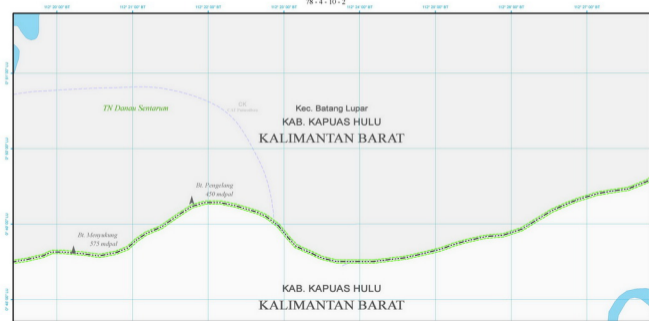
78-4-15-2



78-4-10-4



78-4-10-2



89-1-06-3



89 - 1 - 06 - 1

TN Benang Kerihun

Kec. Embaloh Hulu
KAB. KAPUAS HULU
KALIMANTAN BARAT

89 - 1 - 01 - 3

TN Benang Kerohan

Kec. Embaloh Hulu
KAB. KAPUAS HULU
KALIMANTAN BARAT

89 - 1 - 01 - 1

TN Benang Kerihun

Kec. Embaloh Hulu
KAB. KAPUAS HULU
KALIMANTAN BARAT

90 - 3 - 21 - 3

TN Benang Kerihun

Kec. Embaloh Hulu
KAB. KAPUAS HULU
KALIMANTAN BARAT

90-3-21-1

112° 31' 00" BT

112° 32' 00" BT

112° 33' 00" BT

112° 34' 00" BT

112° 35' 00" BT

1° 13' 00" LU

1° 12' 00" LU

1° 11' 00" LU

1° 10' 00" LU

1° 09' 00" LU

1° 08' 00" LU

1° 07' 00" LU

1° 06' 00" LU

1° 05' 00" LU

Kec. Embaloh Hulu

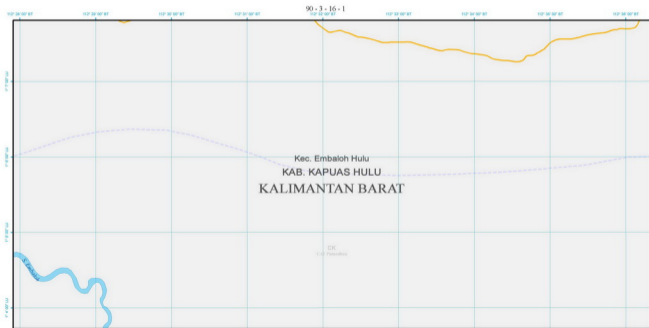
KAB. KAPUAS HULU

KALIMANTAN BARAT

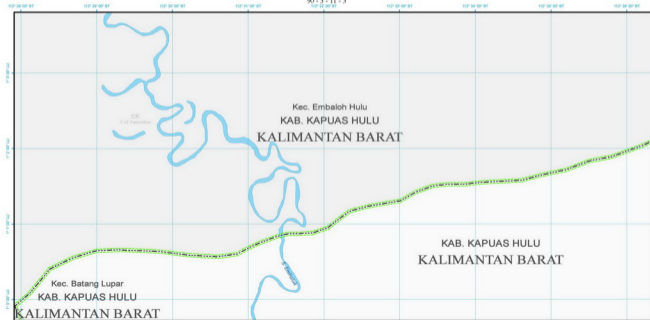
90-3-16-3

Kec. Embaloh Hulu
KAB. KAPUAS HULU
KALIMANTAN BARAT





90-3-11-3



90-3-11-1



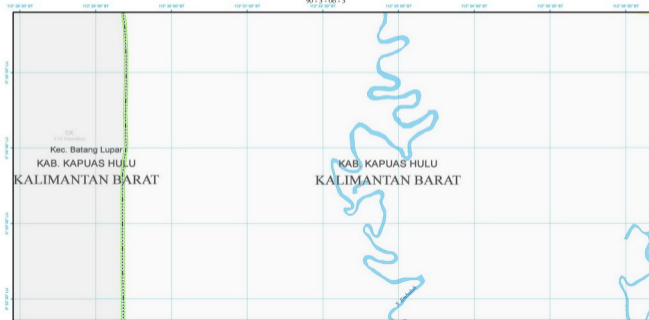
Kec. Batang Lupar
KAB. KAPUAS HULU
KALIMANTAN BARAT

KAB. KAPUAS HULU
KALIMANTAN BARAT

CK
CAG PANGKALAN

S. PANGKALAN

90-3-06-3



CK

Kec. Batang Lupar

KAB. KAPUAS HULU

KALIMANTAN BARAT

KAB. KAPUAS HULU

KALIMANTAN BARAT

90-3-06-1



89 - 1 - 06 - 4



89 - 1 - 06 - 2

102° 57' 00" BT

102° 58' 00" BT

102° 59' 00" BT

102° 40' 00" BT

102° 41' 00" BT

102° 42' 00" BT

102° 43' 00" BT

102° 44' 00" BT

1° 31' 00" LU

1° 30' 00" LU

1° 29' 00" LU

1° 28' 00" LU

TN Benang Kerohan

Kec. Embaloh Hulu
KAB. KAPUAS HULU
KALIMANTAN BARAT

89 - 1 - 01 - 4

TN Benang Kerohan

Kec. Embaloh Hulu
KAB. KAPUAS HULU
KALIMANTAN BARAT

89-1-01-2

102° 57' 00" BT

102° 58' 00" BT

102° 59' 00" BT

102° 40' 00" BT

102° 41' 00" BT

102° 42' 00" BT

102° 43' 00" BT

102° 44' 00" BT

TN Benang Kerohan

Kec. Embaloh Hulu
KAB. KAPUAS HULU
KALIMANTAN BARAT

90 - 3 - 21 - 4

TN Betang Kerihun

Kec. Embaloh Hulu
KAB. KAPUAS HULU
KALIMANTAN BARAT

90-3-21-2

102° 51' 00" BT

102° 54' 00" BT

102° 57' 00" BT

102° 40' 00" BT

102° 41' 00" BT

102° 42' 00" BT

102° 43' 00" BT

102° 44' 00" BT

Gc. Palawan
825 mdpal



Kec. Embaloh Hulu
KAB. KAPUAS HULU
KALIMANTAN BARAT

Kec. Putussibau Utara
KAB. KAPUAS HULU
KALIMANTAN BARAT

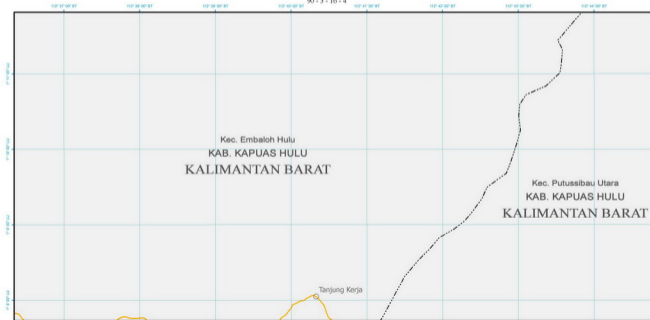
0° 12' 00" LU

0° 14' 00" LU

0° 16' 00" LU

0° 18' 00" LU

90-3-16-4



Kec. Embaloh Hulu
KAB. KAPUAS HULU
KALIMANTAN BARAT

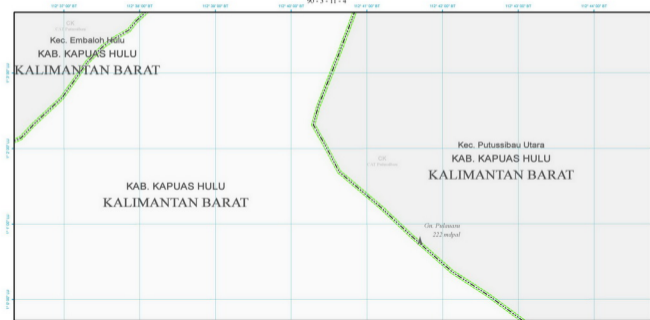
Kec. Putussibau Utara
KAB. KAPUAS HULU
KALIMANTAN BARAT

Tanjung Kerja

90-3-16-2



90-3-11-4



90-3-11-2

102° 51' 00" BT

102° 50' 00" BT

102° 50' 00" BT

102° 40' 00" BT

102° 41' 00" BT

102° 40' 00" BT

102° 40' 00" BT

102° 40' 00" BT

0° 48' 00" LU

0° 48' 00" LU

0° 48' 00" LU

0° 48' 00" LU

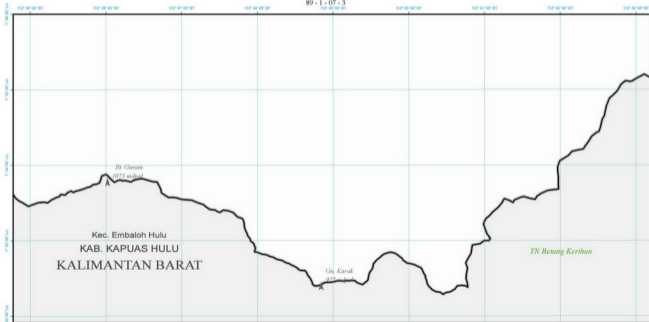
Kec. Putussibau Utara
KAB. KAPUAS HULU
KALIMANTAN BARAT

CK
1:100.000

KAB. KAPUAS HULU
KALIMANTAN BARAT



89-1-07-3



89 - 1 - 07 - 1

107 46 30 81 107 46 30 81 107 47 30 81 107 48 30 81 107 49 30 81 107 50 30 81 107 51 30 81 107 52 30 81 107 53 30 81

1° 31' 30" LU

1° 30' 30" LU

1° 29' 30" LU

1° 28' 30" LU

TN Benang Kerohan

Kec. Embaloh Hulu
KAB. KAPUAS HULU
KALIMANTAN BARAT

89 - 1 - 02 - 3

TN Benang Keruh

Kec. Embaloh Hulu
KAB. KAPUAS HULU
KALIMANTAN BARAT

89-1-02-1

TN Benang Kerihun

Kec. Embaloh Hulu
KAB. KAPUAS HULU
KALIMANTAN BARAT

Kec. Putussibau Utara
KAB. KAPUAS HULU
KALIMANTAN BARAT

90-3-22-1




90-3-17-3

Kec. Putussibau Utara
KAB. KAPUAS HULU
KALIMANTAN BARAT

90-3-17-1

Kec. Putussibau Utara
KAB. KAPUAS HULU
KALIMANTAN BARAT

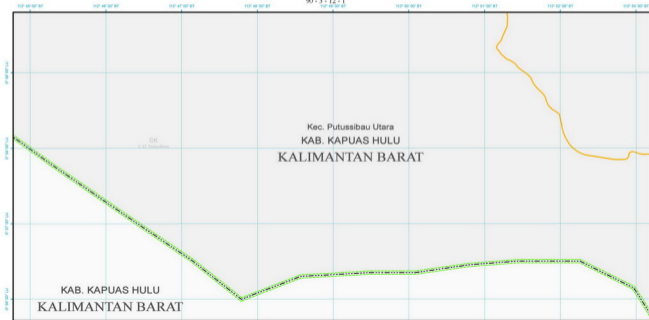
CK
Cik Pambolina



90-3-12-3



90-3-12-1



CK

Kec. Putussibau Utara
KAB. KAPUAS HULU
KALIMANTAN BARAT


KAB. KAPUAS HULU
KALIMANTAN BARAT

90-3-07-3

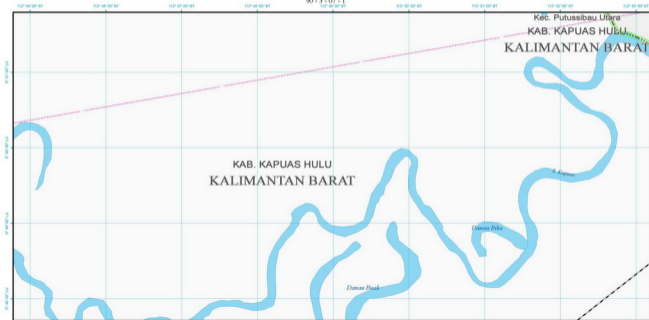
KAB. KAPUAS HULU
KALIMANTAN BARAT

Kec. Putussibau Utara
KAB. KAPUAS HULU
KALIMANTAN BARAT

CK
Kec. Putussibau



90-3-07-1



Kec. Putussibau Utara
KAB. KAPUAS HULU
KALIMANTAN BARAT

KAB. KAPUAS HULU
KALIMANTAN BARAT

Dusun Baka

Dusun Baka

89-1-07-4



89-1-07-2

102° 54' 30" BT

102° 56' 30" BT

102° 58' 30" BT

103° 00' 30" BT

103° 02' 30" BT

103° 04' 30" BT

103° 06' 30" BT

103° 08' 30" BT

1° 21' 00" LU

1° 20' 00" LU

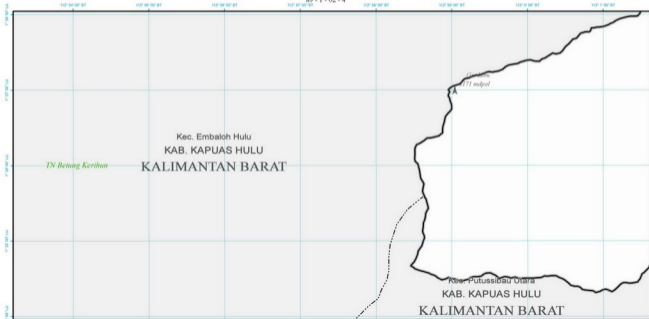
1° 19' 00" LU

1° 18' 00" LU

TN Benang Kerihun

Kec. Embaloh Hulu
KAB. KAPUAS HULU
KALIMANTAN BARAT

89-1-02-4



89-1-02-2

102° 54' 30" BT

102° 54' 30" BT

102° 54' 30" BT

102° 57' 30" BT

102° 54' 30" BT

102° 54' 30" BT

102° 52' 30" BT

102° 52' 30" BT

0° 24' 30" LS

0° 24' 30" LS

0° 24' 30" LS

0° 24' 30" LS

TN Benang Kerihun

Kec. Embaloh Hulu
KAB. KAPUAS HULU

KALIMANTAN BARAT

Kec. Putussibau Utara
KAB. KAPUAS HULU

KALIMANTAN BARAT

Gn. Lawit (Uyut)
1731 mdpl

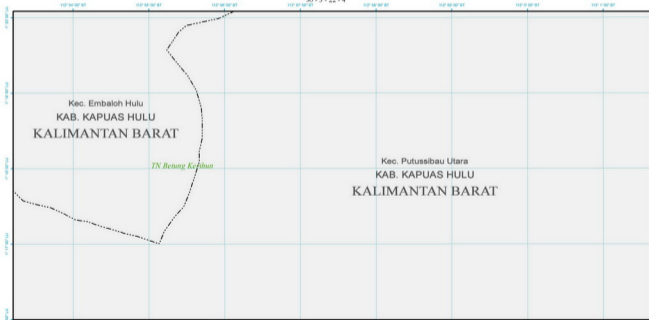


90-3-22-4

Kec. Embaloh Hulu
KAB. KAPUAS HULU
KALIMANTAN BARAT

TN Betung Kelihun

Kec. Putussibau Utara
KAB. KAPUAS HULU
KALIMANTAN BARAT



90-3-22-2

102° 54' 00" BT

102° 56' 00" BT

102° 58' 00" BT

102° 00' 00" BT

102° 02' 00" BT

102° 04' 00" BT

102° 06' 00" BT

102° 08' 00" BT

0° 14' 00" LU

0° 12' 00" LU

0° 10' 00" LU

0° 08' 00" LU

TN Benang Kerihun

Kec. Putussibau Utara
KAB. KAPUAS HULU
KALIMANTAN BARAT

90-3-17-4

112° 54' 30" BT

112° 56' 30" BT

112° 58' 30" BT

112° 01' 30" BT

112° 03' 30" BT

112° 05' 30" BT

112° 07' 30" BT

112° 09' 30" BT

1° 11' 30" LU

1° 13' 30" LU

1° 15' 30" LU

1° 17' 30" LU

TN Benang Keritum

Kec. Putussibau Utara
KAB. KAPUAS HULU
KALIMANTAN BARAT

90-3-17-2

112° 54' 00" BT

112° 56' 00" BT

112° 58' 00" BT

112° 00' 00" BT

112° 02' 00" BT

112° 04' 00" BT

112° 06' 00" BT

112° 08' 00" BT

0° 12' 00" LU

0° 14' 00" LU

0° 16' 00" LU

0° 18' 00" LU

Kec. Putussibau Utara
KAB. KAPUAS HULU
KALIMANTAN BARAT

90-3-12-4

107°54'00"BT

107°56'00"BT

107°58'00"BT

107°59'00"BT

107°56'00"BT

107°52'00"BT

107°50'00"BT

107°48'00"BT

0°23'00"LS

0°21'00"LS

0°19'00"LS

0°17'00"LS

Kec. Putussibau Utara
KAB. KAPUAS HULU
KALIMANTAN BARAT

CE
CST Putussibau

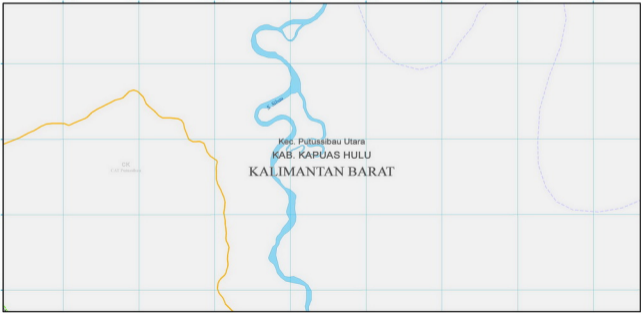
C. Sibau



90-3-12-2

102° 54' 00" BT 102° 56' 00" BT 102° 58' 00" BT 102° 57' 00" BT 102° 56' 00" BT 102° 54' 00" BT 102° 52' 00" BT 102° 50' 00" BT

0° 48' 00" LU
0° 46' 00" LU
0° 44' 00" LU
0° 42' 00" LU



Kec. Putussibau Utara
KAB. KAPUAS HULU
KALIMANTAN BARAT

CK
C.01 Putussibau

90-3-07-4

102° 54' 00" BT 102° 56' 00" BT 102° 58' 00" BT 102° 59' 30" BT 102° 56' 00" BT 102° 56' 00" BT 102° 52' 00" BT 102° 52' 00" BT



KAB. KAPUAS HULU
KALIMANTAN BARAT

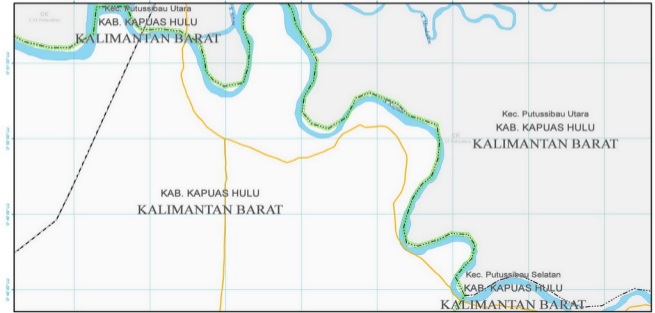
Kec. Putussibau Utara
KAB. KAPUAS HULU
KALIMANTAN BARAT

PUTUSSIBAU

KAB. KAPUAS HULU
KALIMANTAN BARAT

90-3-07-2

102° 54' 30" BT 102° 54' 00" BT 102° 53' 30" BT 102° 53' 00" BT 102° 52' 30" BT 102° 52' 00" BT 102° 51' 30" BT



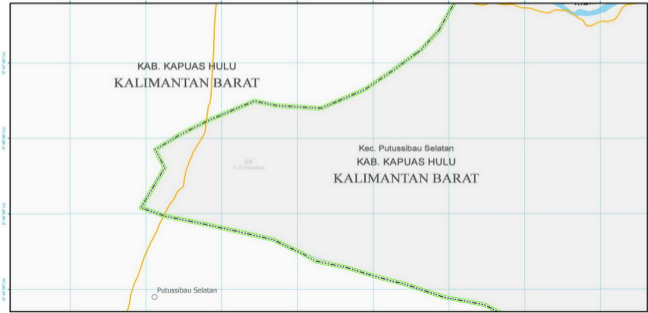
90-3-02-4

KAB. KAPUAS HULU
KALIMANTAN BARAT

Kec. Putussibau Selatan
KAB. KAPUAS HULU
KALIMANTAN BARAT

CK
C.43 Putussibau

Putussibau Selatan



90-3-02-2

102° 54' 30" BT 102° 56' 30" BT 102° 58' 30" BT 102° 01' 30" BT 102° 03' 30" BT 102° 05' 30" BT 102° 07' 30" BT



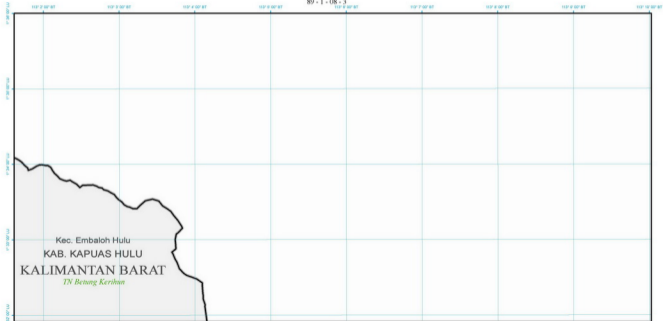
Kec. Putussibau Selatan
KAB. KAPUAS HULU
KALIMANTAN BARAT

KAB. KAPUAS HULU
KALIMANTAN BARAT

K. Putussibau

0° 00' 00" LU
0° 00' 00" LU
0° 00' 00" LU
0° 00' 00" LU

89 - 1 - 08 - 3



89 - 1 - 08 - 1



89 - 1 - 03 - 3



89 - 1 - 03 - 1



TN Benang Kerihun

Kec. Putussibau Utara
KAB. KAPUAS HULU
KALIMANTAN BARAT

90 - 3 - 23 - 3

107° 2' 30" BT 107° 3' 30" BT 107° 4' 30" BT 107° 5' 30" BT 107° 6' 30" BT 107° 7' 30" BT 107° 8' 30" BT 107° 9' 30" BT



TN Benang Kerohan

Kec. Putussibau Utara
KAB. KAPUAS HULU
KALIMANTAN BARAT

90 - 3 - 23 - 1

102° 2' 30" BT 102° 3' 30" BT 102° 4' 30" BT 102° 5' 30" BT 102° 6' 30" BT 102° 7' 30" BT 102° 8' 30" BT 102° 9' 30" BT 102° 10' 30" BT

TN Betang Kerihun

Kec. Putussibau Utara
KAB. KAPUAS HULU
KALIMANTAN BARAT

0° 11' 30" LU

0° 11' 30" LU

0° 11' 30" LU

0° 11' 30" LU

90 - 3 - 18 - 3

102° 2' 30" BT 102° 3' 30" BT 102° 4' 30" BT 102° 5' 30" BT 102° 6' 30" BT 102° 7' 30" BT 102° 8' 30" BT 102° 9' 30" BT

1° 13' 00" LU

1° 12' 00" LU

1° 11' 00" LU

1° 10' 00" LU

Kec. Putussibau Utara
KAB. KAPUAS HULU
KALIMANTAN BARAT

739 m²pal



TN Betung Kerihun

90 - 3 - 18 - 1

102° 20' 00" BT 102° 30' 00" BT 102° 40' 00" BT 102° 50' 00" BT 102° 50' 00" BT 102° 50' 00" BT 102° 50' 00" BT 102° 50' 00" BT 102° 50' 00" BT

0° 20' 00" LU

0° 30' 00" LU

0° 40' 00" LU

0° 50' 00" LU

TN Betung Kerihun

Kec. Putussibau Utara
KAB. KAPUAS HULU
KALIMANTAN BARAT



90-3-13-3

102° 2' 30" BT 102° 3' 30" BT 102° 4' 30" BT 102° 5' 30" BT 102° 6' 30" BT 102° 7' 30" BT 102° 8' 30" BT 102° 9' 30" BT

0° 30' 00" LU

0° 30' 00" LU

0° 30' 00" LU

0° 30' 00" LU

Kec. Putussibau Utara
KAB. KAPUAS HULU
KALIMANTAN BARAT

Bt. Paka
725 m²pal
▲

90-3-13-1



Kec. Putussibau Utara
KAB. KAPUAS HULU
KALIMANTAN BARAT

OK
CIT Putussibau

S. Mendawai

90-3-08-3



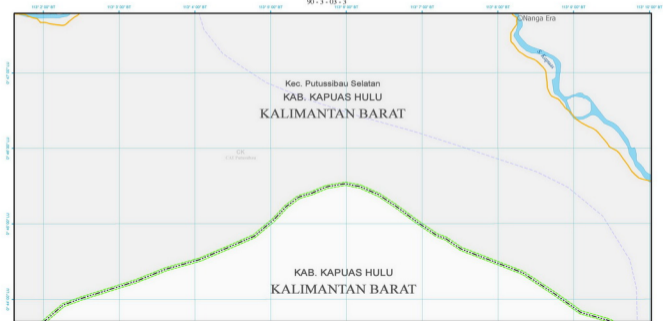
DK
Kec. Putussibau

Kec. Putussibau Utara
KAB. KAPUAS HULU
KALIMANTAN BARAT

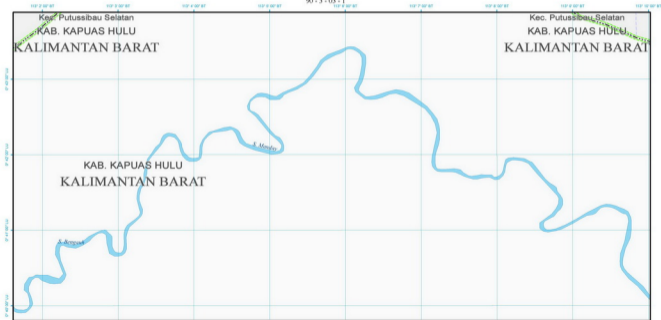
90-3-08-1



90 - 3 - 03 - 3



90-3-03-1



Kec. Putussibau Selatan

KAB. KAPUAS HULU

KALIMANTAN BARAT

Kec. Putussibau Selatan

KAB. KAPUAS HULU

KALIMANTAN BARAT

KAB. KAPUAS HULU

KALIMANTAN BARAT

S. Mendu

S. Ampang

89 - 1 - 03 - 2

107° 01' 00" BT

107° 02' 00" BT

107° 03' 00" BT

107° 04' 00" BT

107° 05' 00" BT

107° 06' 00" BT

107° 07' 00" BT

107° 08' 00" BT

0° 24' 00" LU

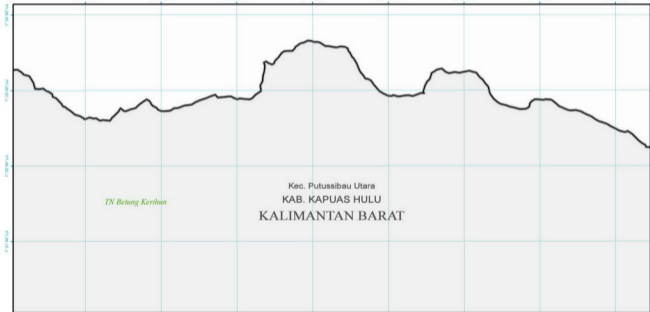
0° 23' 00" LU

0° 22' 00" LU

0° 21' 00" LU

TN Betang Kerihm

Kec. Putussibau Utara
KAB. KAPUAS HULU
KALIMANTAN BARAT



90 - 3 - 23 - 4

112° 00' 00" BT

112° 15' 00" BT

112° 30' 00" BT

112° 45' 00" BT

113° 00' 00" BT

113° 15' 00" BT

113° 30' 00" BT

113° 45' 00" BT

1° 30' 00" LU

1° 15' 00" LU

0° 45' 00" LU

0° 30' 00" LU

TN Benang Kerihun

Kec. Putussibau Utara
KAB. KAPUAS HULU
KALIMANTAN BARAT

Bt. Merikon
635 mdsal



90 - 3 - 23 - 2

103° 00' 00" BT

103° 15' 00" BT

103° 30' 00" BT

103° 45' 00" BT

103° 00' 00" BT

103° 15' 00" BT

103° 30' 00" BT

103° 45' 00" BT

0° 15' 00" LU

0° 14' 00" LU

0° 13' 00" LU

0° 12' 00" LU

TN Betung Keriman

Kec. Putussibau Utara
KAB. KAPUAS HULU
KALIMANTAN BARAT

▲ 853 m_{dpl}

▲ 793 m_{dpl}

90 - 3 - 18 - 4

107° 00' 00" BT

107° 15' 00" BT

107° 30' 00" BT

107° 45' 00" BT

107° 00' 00" BT

107° 15' 00" BT

107° 30' 00" BT

107° 45' 00" BT

0° 30' 00" LU

0° 15' 00" LU

0° 00' 00" LU

0° 15' 00" LU

1203 mdpl
▲

TN Benang Kerohan

Kec. Putussibau Utara
KAB. KAPUAS HULU
KALIMANTAN BARAT

90 - 3 - 18 - 2

103° 01'00" BT

103° 02'00" BT

103° 03'00" BT

103° 04'00" BT

103° 05'00" BT

103° 06'00" BT

103° 07'00" BT

103° 08'00" BT

▲ *Bt. Selawa*
737 *mdpl*

▲ *Bt. Rangas*
1072 *mdpl*

TN Betang Kerihun

Kec. Putussibau Utara
KAB. KAPUAS HULU
KALIMANTAN BARAT

▲ *Bt. Melubau*
1137 *mdpl*

0° 12'00" LU

0° 14'00" LU

0° 16'00" LU

0° 18'00" LU

90 - 3 - 13 - 4

107° 00' 00" BT

107° 12' 00" BT

107° 24' 00" BT

107° 36' 00" BT

107° 48' 00" BT

108° 00' 00" BT

108° 12' 00" BT

108° 24' 00" BT

0° 30' 00" LU

0° 20' 00" LU

0° 10' 00" LU

0° 00' 00" LU

Bt. Salisang
887 mdsal
▲

Kec. Putussibau Utara
KAB. KAPUAS HULU
KALIMANTAN BARAT

TN Benang Kerihun

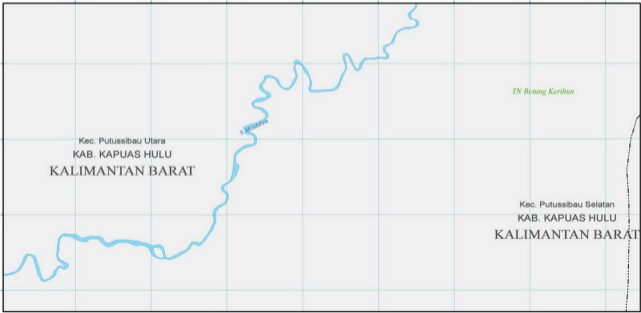
B. Mandak



90-3-13-2

101° 00' 00" BT 101° 10' 00" BT 101° 20' 00" BT 101° 30' 00" BT 101° 40' 00" BT 101° 50' 00" BT 102° 00' 00" BT

0° 00' 00" LU
0° 05' 00" LU
0° 10' 00" LU
0° 15' 00" LU



Kec. Putussibau Utara
KAB. KAPUAS HULU
KALIMANTAN BARAT

Kec. Putussibau Selatan
KAB. KAPUAS HULU
KALIMANTAN BARAT

TN Benang Keribun

90 - 3 - 08 - 4

107° 00' 00" BT

107° 12' 00" BT

107° 24' 00" BT

107° 36' 00" BT

107° 48' 00" BT

107° 00' 00" BT

107° 12' 00" BT

107° 24' 00" BT

0° 00' 00" LU

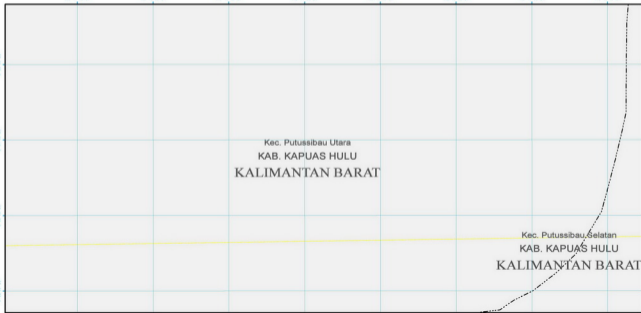
0° 12' 00" LU

0° 24' 00" LU

0° 36' 00" LU

Kec. Putussibau Utara
KAB. KAPUAS HULU
KALIMANTAN BARAT

Kec. Putussibau Selatan
KAB. KAPUAS HULU
KALIMANTAN BARAT



90-3-08-2

107° 00' 00" BT

107° 15' 00" BT

107° 30' 00" BT

107° 45' 00" BT

107° 00' 00" BT

107° 15' 00" BT

107° 30' 00" BT

107° 45' 00" BT

0° 45' 00" LU

0° 30' 00" LU

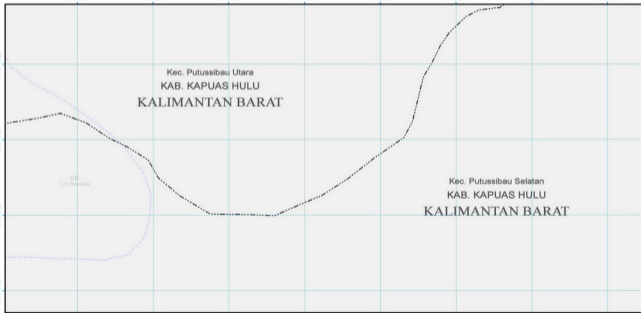
0° 15' 00" LU

0° 00' 00" LU

Kec. Putussibau Utara
KAB. KAPUAS HULU
KALIMANTAN BARAT

CH
CAG Putussibau

Kec. Putussibau Selatan
KAB. KAPUAS HULU
KALIMANTAN BARAT



90-3-03-4

107° 00' 00" BT

107° 10' 00" BT

107° 20' 00" BT

107° 30' 00" BT

107° 40' 00" BT

107° 50' 00" BT

108° 00' 00" BT

108° 10' 00" BT

0° 47' 30" LU

0° 46' 30" LU

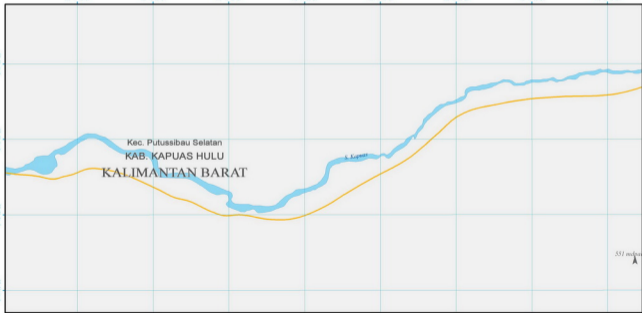
0° 45' 30" LU

0° 44' 30" LU

Kec. Putussibau Selatan
KAB. KAPUAS HULU
KALIMANTAN BARAT

S. Kapuas

551 m/jas
▲



90-3-03-2

101° 00' 00" BT

101° 10' 00" BT

101° 20' 00" BT

101° 30' 00" BT

101° 40' 00" BT

101° 50' 00" BT

102° 00' 00" BT

102° 10' 00" BT

0° 40' 00" LU

0° 30' 00" LU

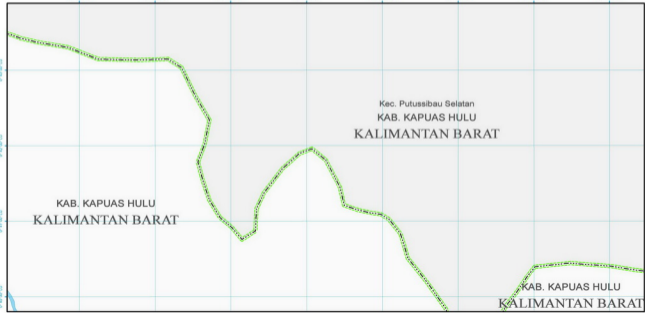
0° 20' 00" LU

0° 10' 00" LU

KAB. KAPUAS HULU
KALIMANTAN BARAT

Kec. Putussibau Selatan
KAB. KAPUAS HULU
KALIMANTAN BARAT

KAB. KAPUAS HULU
KALIMANTAN BARAT



90 - 1 - 23 - 4

107° 00' 00" BT

107° 15' 00" BT

107° 30' 00" BT

107° 45' 00" BT

107° 00' 00" BT

107° 15' 00" BT

107° 30' 00" BT

107° 45' 00" BT

0° 30' 00" LU

0° 30' 00" LU

0° 30' 00" LU

0° 30' 00" LU

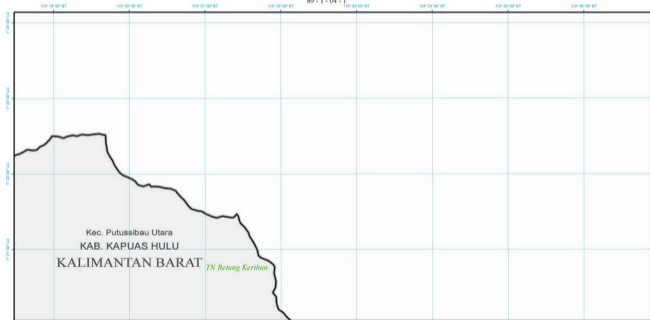
KAB. KAPUAS HULU
KALIMANTAN BARAT

Tiga

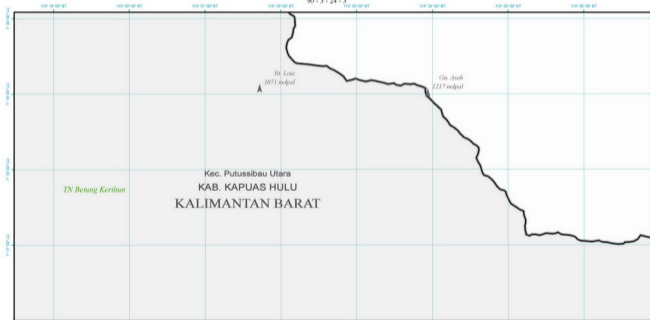
00 output



89-1-04-1



90-3-24-3



90 - 3 - 24 - 1

11P 18 00' BT

11P 20 00' BT

11P 21 00' BT

11P 22 00' BT

11P 23 00' BT

11P 24 00' BT

11P 25 00' BT

11P 26 00' BT

11P 18 00' LU

11P 19 00' LU

11P 20 00' LU

11P 21 00' LU

TN Benang Kerihun

Kec. Putussibau Utara
KAB. KAPUAS HULU
KALIMANTAN BARAT

90-3-19-3

119° 18' 00" BT

119° 20' 00" BT

119° 21' 00" BT

119° 22' 00" BT

119° 23' 00" BT

119° 24' 00" BT

119° 25' 00" BT

119° 26' 00" BT

1° 13' 00" LU

1° 14' 00" LU

1° 15' 00" LU

1° 16' 00" LU

TN Benang Kerihun

Kec. Putussibau Utara
KAB. KAPUAS HULU
KALIMANTAN BARAT