

90-3-19-1



90-3-14-3

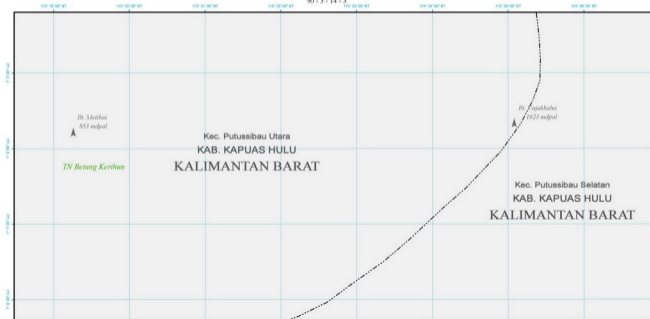
Bt. Merah
853 mdpol

TN Betang Keriman

Kec. Putussibau Utara
KAB. KAPUAS HULU
KALIMANTAN BARAT

Bt. Pasikhebi
1673 mdpol

Kec. Putussibau Selatan
KAB. KAPUAS HULU
KALIMANTAN BARAT



90-3-14-1

110° 10' 00" BT

110° 20' 00" BT

110° 30' 00" BT

110° 40' 00" BT

110° 50' 00" BT

111° 00' 00" BT

111° 10' 00" BT

111° 20' 00" BT

Kec. Putussibau Utara

KAB. KAPUAS HULU

KALIMANTAN BARAT

TN Betang Kerahan

Kec. Putussibau Selatan

KAB. KAPUAS HULU

KALIMANTAN BARAT

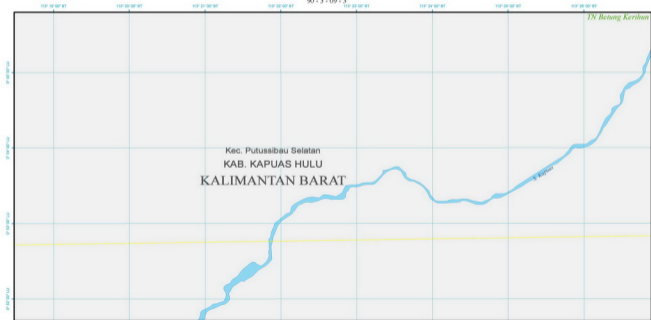
0° 10' 00" LU

0° 20' 00" LU

0° 30' 00" LU

0° 40' 00" LU

90-3-09-3



90-3-09-1



90-3-04-3



Kec. Putussibau Selatan
KAB. KAPUAS HULU
KALIMANTAN BARAT

571 meter

90-3-04-1

109° 18' 00" BT

109° 20' 00" BT

109° 22' 00" BT

109° 24' 00" BT

109° 26' 00" BT

109° 28' 00" BT

109° 30' 00" BT

109° 32' 00" BT

571 mpa

Kec. Putussibau Selatan
KAB. KAPUAS HULU
KALIMANTAN BARAT

KAB. KAPUAS HULU
KALIMANTAN BARAT

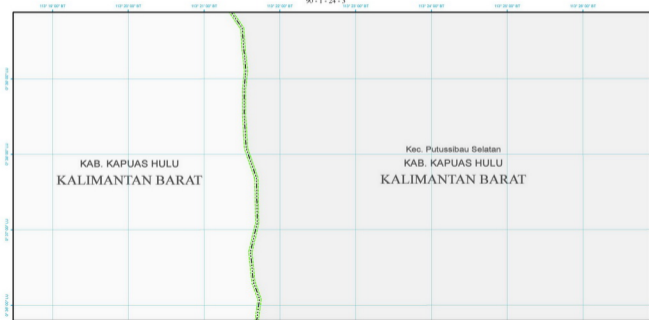
0° 42' 00" LU

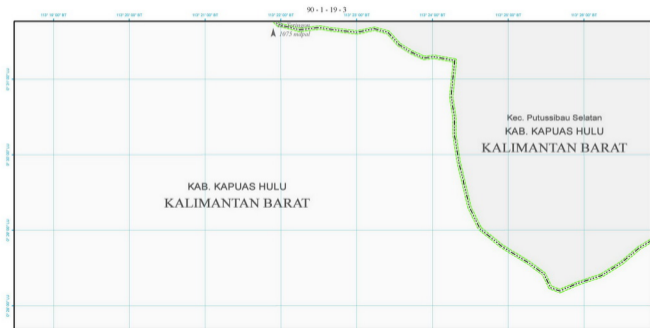
0° 40' 00" LU

0° 38' 00" LU

0° 36' 00" LU

90-1-24-3





90-3-24-4



90-3-24-2

TN Benang Kerihun

Kec. Putussibau Utara
KAB. KAPUAS HULU
KALIMANTAN BARAT

90-3-19-4



90-3-19-2

Kec. Putussibau Utara

KAB. KAPUAS HULU

KALIMANTAN BARAT

TN Benang Kerohan

Kec. Putussibau Selatan

KAB. KAPUAS HULU

KALIMANTAN BARAT



90-3-14-4

TN Benang Kerohan

Kec. Putussibau Selatan
KAB. KAPUAS HULU
KALIMANTAN BARAT

90-3-14-2



90-3-09-4

TN Betung Kerihun

Kec. Putussibau Selatan
KAB. KAPUAS HULU
KALIMANTAN BARAT



90-3-09-2

Kec. Putussibau Selatan
KAB. KAPUAS HULU
KALIMANTAN BARAT

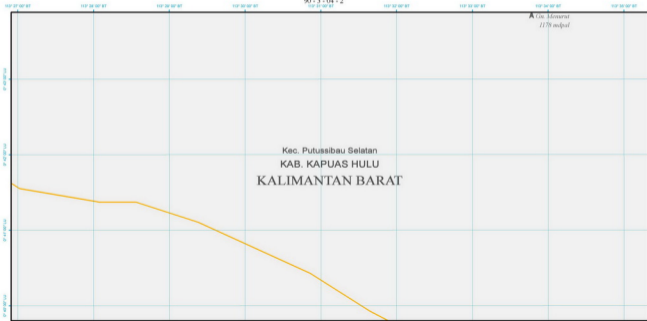
90-3-04-4

Kec. Putussibau Selatan
KAB. KAPUAS HULU
KALIMANTAN BARAT

Gra. Meters
1:175 m/pal



90-3-04-2

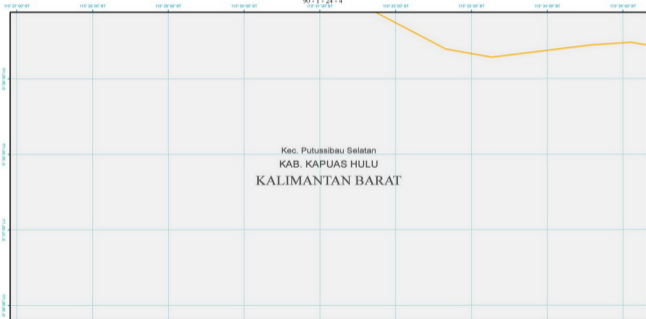


Kec. Putussibau Selatan
KAB. KAPUAS HULU
KALIMANTAN BARAT

▲ Gua Adisarat
1178 mdpl

90-1-24-4

Kec. Putussibau Selatan
KAB. KAPUAS HULU
KALIMANTAN BARAT



90 - 1 - 24 - 2

Gc. Danggahang
1297 mslpa



Kec. Putussibau Selatan
KAB. KAPUAS HULU
KALIMANTAN BARAT

Gc. Batarulan
1062 mslpa

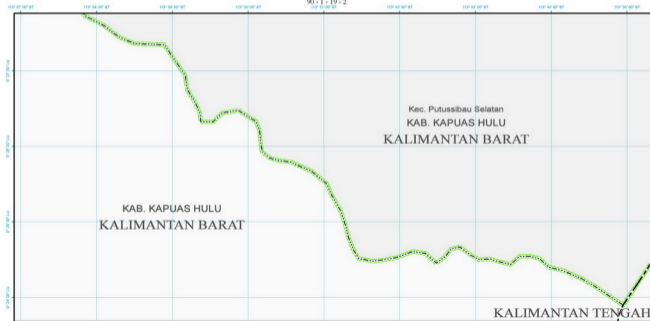


90-1-19-4

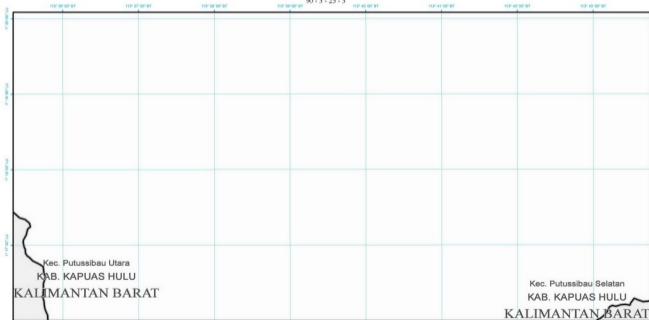
Kec. Putussibau Selatan
KAB. KAPUAS HULU
KALIMANTAN BARAT

KAB. KAPUAS HULU
KALIMANTAN BARAT

90-1-19-2



90 - 3 - 25 - 3



90 - 3 - 25 - 1



90 - 3 - 20 - 3

112° 56' 00" BT

112° 57' 00" BT

112° 58' 00" BT

112° 59' 00" BT

113° 00' 00" BT

113° 01' 00" BT

113° 02' 00" BT

113° 03' 00" BT

1° 13' 00" LU

1° 12' 00" LU

1° 11' 00" LU

1° 10' 00" LU

TN Benang Kerohan

Kec. Putussibau Selatan
KAB. KAPUAS HULU
KALIMANTAN BARAT

90 - 3 - 20 - 1

102° 56' 00" BT

102° 57' 00" BT

102° 58' 00" BT

102° 59' 00" BT

103° 00' 00" BT

103° 01' 00" BT

103° 02' 00" BT

103° 03' 00" BT

0° 12' 00" LU

0° 13' 00" LU

0° 14' 00" LU

0° 15' 00" LU

TN Benang Kerohan

Kec. Putussibau Selatan
KAB. KAPUAS HULU
KALIMANTAN BARAT

90-3-15-3

102°56'00"BT

102°57'00"BT

102°58'00"BT

102°59'00"BT

103°00'00"BT

103°01'00"BT

103°02'00"BT

103°03'00"BT

0°53'00"LU

0°52'00"LU

0°51'00"LU

0°50'00"LU

TN Betong Kerohan

Kec. Putussibau Selatan
KAB. KAPUAS HULU
KALIMANTAN BARAT



90-3-15-1

102°56'00"BT

102°57'00"BT

102°58'00"BT

102°59'00"BT

103°00'00"BT

103°01'00"BT

103°02'00"BT

103°03'00"BT

TN Benang Kerihun

TN Benang Kerihun

Kec. Putussibau Selatan
KAB. KAPUAS HULU
KALIMANTAN BARAT

0°48'00"LU

0°47'00"LU

0°46'00"LU

0°45'00"LU

90-3-10-3

112° 56' 00" BT

112° 57' 00" BT

112° 58' 00" BT

112° 59' 00" BT

113° 00' 00" BT

113° 01' 00" BT

113° 02' 00" BT

113° 03' 00" BT

0° 46' 00" LU

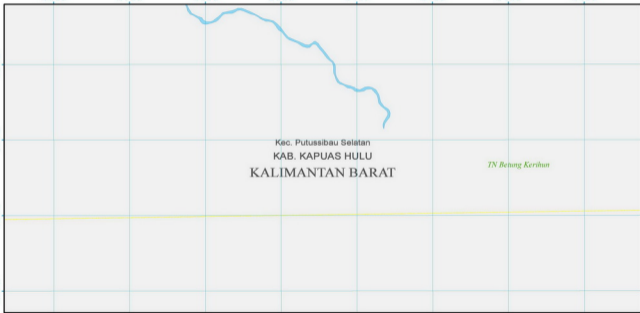
0° 44' 00" LU

0° 42' 00" LU

0° 40' 00" LU

Kec. Putussibau Selatan
KAB. KAPUAS HULU
KALIMANTAN BARAT

TN Benang Kerihun



90 - 3 - 10 - 1

112° 56' 00" BT

112° 57' 00" BT

112° 58' 00" BT

112° 59' 00" BT

113° 00' 00" BT

113° 01' 00" BT

113° 02' 00" BT

113° 03' 00" BT

Ga. Carikang
1213 mdpl



Kec. Putussibau Selatan

KAB. KAPUAS HULU

KALIMANTAN BARAT

TN Benang Keruhun

0° 51' 00" LU

0° 50' 00" LU

0° 49' 00" LU

0° 48' 00" LU

90 - 3 - 05 - 3

102° 56' 00" BT

102° 57' 00" BT

102° 58' 00" BT

102° 59' 00" BT

103° 00' 00" BT

103° 01' 00" BT

103° 02' 00" BT

103° 03' 00" BT

0° 47' 00" LU

0° 48' 00" LU

0° 49' 00" LU

0° 50' 00" LU

Kec. Putussibau Selatan
KAB. KAPUAS HULU
KALIMANTAN BARAT

TN Benang Kerihun

Gc. Sara
1:100 mdpal
▲

90-3-05-1

112° 56' 00" BT

112° 57' 00" BT

112° 58' 00" BT

112° 59' 00" BT

113° 00' 00" BT

112° 47' 00" BT

112° 42' 00" BT

112° 40' 00" BT

0° 00' 00" LU

0° 00' 00" LU

0° 00' 00" LU

0° 00' 00" LU

Kec. Putussibau Selatan
KAB. KAPUAS HULU
KALIMANTAN BARAT

IN Benang Keruhun

90 - 1 - 25 - 3

112° 56' 00" BT

112° 57' 00" BT

112° 58' 00" BT

112° 59' 00" BT

113° 00' 00" BT

113° 01' 00" BT

113° 02' 00" BT

113° 03' 00" BT

TN Benang Kerihun

Kec. Putussibau Selatan
KAB. KAPUAS HULU
KALIMANTAN BARAT

02° 34' 00" LU

02° 33' 00" LU

02° 32' 00" LU

02° 31' 00" LU

90-1-25-1

112° 36' 00" BT

112° 37' 00" BT

112° 38' 00" BT

112° 39' 00" BT

112° 40' 00" BT

112° 41' 00" BT

112° 42' 00" BT

112° 43' 00" BT

0° 34' 00" LU

0° 34' 00" LU

0° 33' 00" LU

0° 32' 00" LU

Kec. Putussibau Selatan
KAB. KAPUAS HULU
KALIMANTAN BARAT


KALIMANTAN TENGAH

90 - 1 - 20 - 3

Kec. Putussibau Selatan
KAB. KAPUAS HULU
KALIMANTAN BARAT

in Longpahang
1625 mdpa

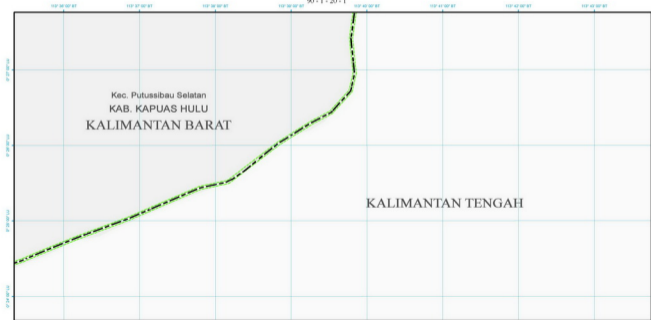
KALIMANTAN TENGAH



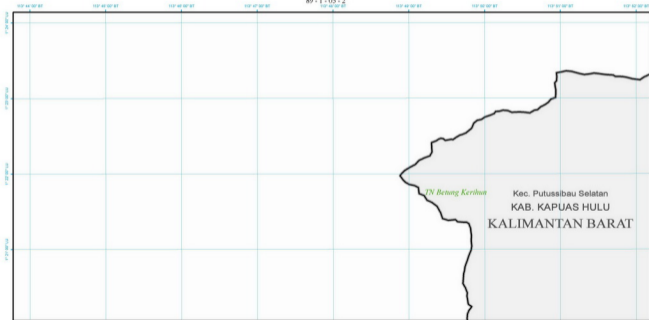
90-1-20-1

Kec. Putussibau Selatan
KAB. KAPUAS HULU
KALIMANTAN BARAT

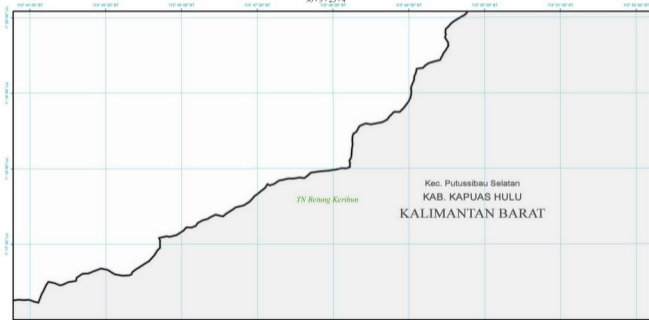
KALIMANTAN TENGAH



89-1-05-2



90-3-25-4



90-3-25-2
110° 46' 30" BT

110° 44' 30" BT 110° 46' 30" BT 110° 48' 30" BT 110° 50' 30" BT 110° 52' 30" BT 110° 54' 30" BT 110° 56' 30" BT 110° 58' 30" BT 110° 00' 30" BT

TN Benang Kerohan

Kec. Putussibau Selatan
KAB. KAPUAS HULU
KALIMANTAN BARAT

1° 14' 30" LU

1° 12' 30" LU

1° 10' 30" LU

1° 08' 30" LU

90 - 3 - 20 - 4
TUP 40 30 81

TUP 40 30 81 TUP 40 30 81 TUP 40 30 81 TUP 40 30 81 TUP 40 30 81 TUP 40 30 81 TUP 40 30 81 TUP 40 30 81

TN Benang Kerohan

Kec. Putussibau Selatan
KAB. KAPUAS HULU
KALIMANTAN BARAT

1° 13' 30" S

1° 13' 30" S

1° 13' 30" S

1° 13' 30" S

90-3-20-2
113° 46' 30" BT

113° 44' 30" BT 113° 46' 30" BT 113° 48' 30" BT 113° 50' 30" BT 113° 52' 30" BT 113° 54' 30" BT 113° 56' 30" BT 113° 58' 30" BT

1° 12' 00" LU

1° 10' 00" LU

1° 08' 00" LU

1° 06' 00" LU

TN Benang Kerohan

Kec. Putussibau Selatan
KAB. KAPUAS HULU
KALIMANTAN BARAT

90-3-15-4

TN Benang Kerihun

Kec. Putussibau Selatan
KAB. KAPUAS HULU
KALIMANTAN BARAT

90-3-15-2
113° 46' 30" BT

113° 44' 30" BT 113° 46' 30" BT 113° 48' 30" BT 113° 50' 30" BT 113° 52' 30" BT 113° 54' 30" BT 113° 56' 30" BT

TN Benang Kerohan

Kec. Putussibau Selatan
KAB. KAPUAS HULU
KALIMANTAN BARAT

WIS Mahakam (WS Strategic National)

90-3-10-4

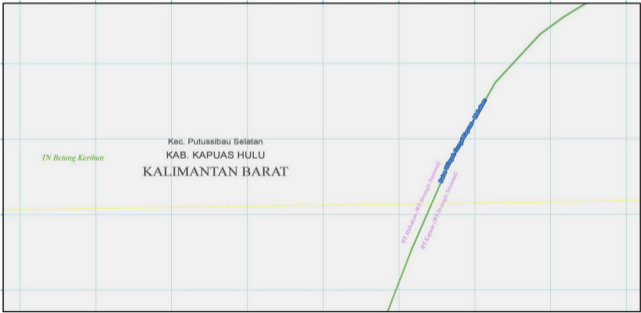
113° 46' 30" BT 113° 48' 30" BT 113° 50' 30" BT 113° 52' 30" BT 113° 54' 30" BT 113° 56' 30" BT 113° 58' 30" BT 113° 00' 30" BT

0° 43' 00" LU
0° 44' 00" LU
0° 45' 00" LU
0° 46' 00" LU

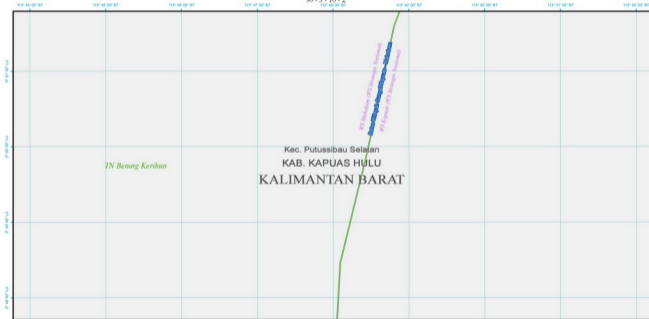
TN Betung Kerihun

Kec. Putussibau Selatan
KAB. KAPUAS HULU
KALIMANTAN BARAT

RT 1, Mahakam (RT Darusipg, Anomau)
RT 2, Lempur (RT Darusipg, Anomau)



90-3-10-2
113° 46' 30" BT




TN Benang Kerohan

Kec. Putussibau Selatan
KAB. KAPUAS HULU
KALIMANTAN BARAT

RS Makasar (RS Darussalam Nonsengkang)
RS Lepas (RS Darussalam Nonsengkang)

90-3-05-4



TN Benang Kerihun

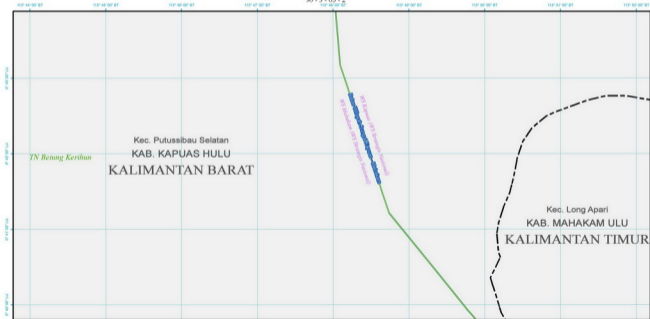
Kec. Putussibau Selatan
KAB. KAPUAS HULU
KALIMANTAN BARAT

RT Makulaw (RT Swargal Kumbang)
RT Kapuas (RT Swargal Kumbang)

Gm. Teratai
1451 mdpul



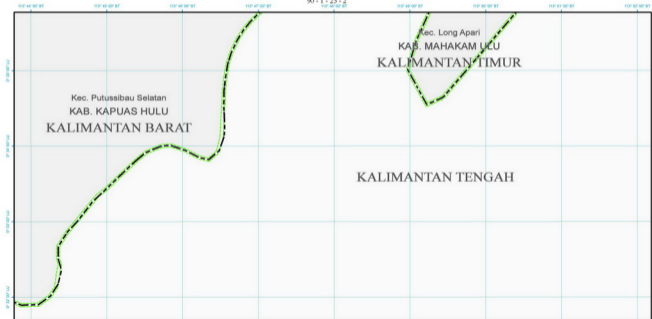
90-3-05-2



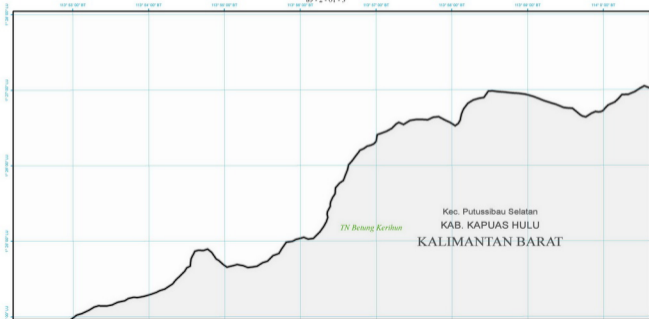
90-1-25-4



90-1-25-2



89-2-01-3



89-2-01-1

113° 52' 00" BT

113° 54' 00" BT

113° 56' 00" BT

113° 58' 00" BT

114° 00' 00" BT

114° 02' 00" BT

114° 04' 00" BT

114° 06' 00" BT

0° 24' 00" LU

0° 22' 00" LU

0° 20' 00" LU

0° 18' 00" LU

TN Betung Kerihun

Kec. Putussibau Selatan
KAB. KAPUAS HULU
KALIMANTAN BARAT

Gn. Jenuki
1361 mdpl



90-4-21-3

112° 52' 00" BT

112° 54' 00" BT

112° 56' 00" BT

112° 58' 00" BT

113° 00' 00" BT

112° 58' 00" BT

112° 56' 00" BT

112° 54' 00" BT

1° 20' 00" LU

1° 18' 00" LU

1° 16' 00" LU

1° 14' 00" LU

TN Benang Kerihun

Kec. Putussibau Selatan
KAB. KAPUAS HULU
KALIMANTAN BARAT

90-4-21-1

112° 52' 00" BT

112° 54' 00" BT

112° 56' 00" BT

112° 58' 00" BT

113° 00' 00" BT

113° 02' 00" BT

113° 04' 00" BT

113° 06' 00" BT

1° 18' 00" LU

1° 16' 00" LU

1° 14' 00" LU

1° 12' 00" LU

TN Benang Kerohan

Kec. Putussibau Selatan
KAB. KAPUAS HULU
KALIMANTAN BARAT

90-4-16-3

113° 52' 00" BT

113° 54' 00" BT

113° 56' 00" BT

113° 58' 00" BT

114° 0' 00" BT

114° 02' 00" BT

114° 04' 00" BT

114° 0' 00" BT

1° 11' 00" LU

1° 13' 00" LU

1° 15' 00" LU

1° 17' 00" LU


TN Betang Kerihun

Kec. Putussibau Selatan
KAB. KAPUAS HULU
KALIMANTAN BARAT

Kec. Long Apari
KAB. MAHAKAM ULU
KALIMANTAN TIMUR

PS Mahalea (PS Strength Nasional)

PS Kupan (PS Strength Nasional)



90-4-16-1

103° 00' 00" BT

103° 30' 00" BT

104° 00' 00" BT

104° 30' 00" BT

105° 00' 00" BT

105° 30' 00" BT

106° 00' 00" BT

106° 30' 00" BT

0° 30' 00" LU

0° 00' 00" LU

0° 30' 00" LU

0° 00' 00" LU

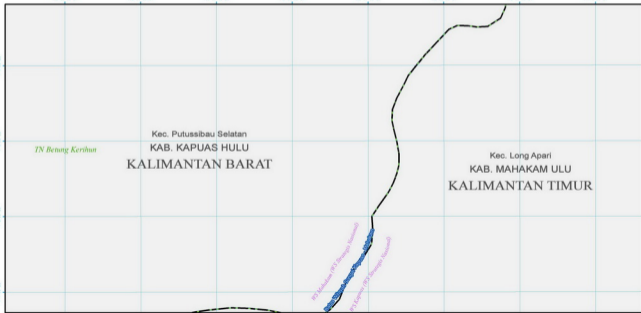
TN Benang Kerihun

Kec. Putussibau Selatan
KAB. KAPUAS HULU
KALIMANTAN BARAT

Kec. Long Apari
KAB. MAHAKAM ULU
KALIMANTAN TIMUR

PS Mahakam (PS Putussibau Selatan)

PS Long Apari (PS Putussibau Selatan)



90-4-11-3

103° 00' 00" BT

103° 30' 00" BT

104° 00' 00" BT

104° 30' 00" BT

105° 00' 00" BT

105° 30' 00" BT

106° 00' 00" BT

106° 30' 00" BT

0° 30' 00" LU

0° 00' 00" LU

0° 30' 00" LU

0° 00' 00" LU

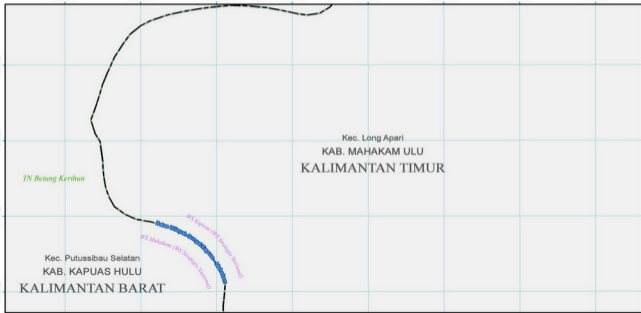
TN Betung Kerihun

Kec. Long Apari
KAB. MAHAKAM ULU
KALIMANTAN TIMUR

Kec. Putussibau Selatan
KAB. KAPUAS HULU

KALIMANTAN BARAT

WS Kapuas (PPE Strategis Nasional)
WS Mahakam (WS Strategis Nasional)



90-4-11-1

113° 00' 00" BT

113° 30' 00" BT

114° 00' 00" BT

114° 30' 00" BT

115° 00' 00" BT

115° 30' 00" BT

116° 00' 00" BT

116° 30' 00" BT

Kec. Putussibau Selatan
KAB. KAPUAS HULU

KALIMANTAN BARAT

TN Betung Kerihun

WS Makulay (WS Sarung Buntang)


WS Kapuas (WS Sarung Buntang)

Kec. Long Apari

KAB. MAHAKAM ULU

KALIMANTAN TIMUR

0° 00' 00" LU
0° 15' 00" LU
0° 30' 00" LU
0° 45' 00" LU



90-4-06-3

112° 50' 00" BT

112° 54' 00" BT

112° 58' 00" BT

113° 02' 00" BT

113° 06' 00" BT

113° 10' 00" BT

113° 14' 00" BT

113° 18' 00" BT

0° 50' 00" LU

0° 46' 00" LU

0° 42' 00" LU

0° 38' 00" LU

Ga. Kerayan
1612 mudiul

Kec. Long Apari
KAB. MAHAKAM ULU
KALIMANTAN TIMUR

TN Betung Kerayan
Kec. Putussibau Selatan

KAB. KAPUAS NULU

KALIMANTAN BARAT



90-4-06-1

107° 00' 00" BT

107° 30' 00" BT

108° 00' 00" BT

108° 30' 00" BT

109° 00' 00" BT

109° 30' 00" BT

109° 00' 00" BT

109° 00' 00" BT

0° 51' 00" LU

0° 50' 00" LU

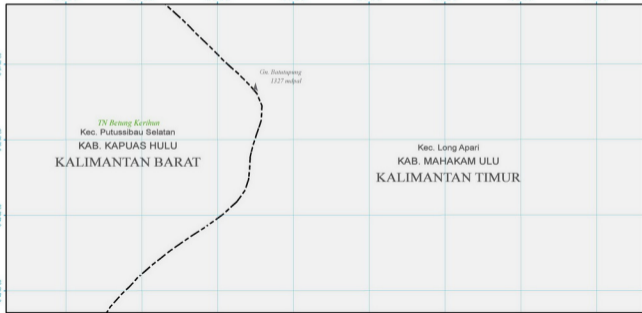
0° 49' 00" LU

0° 48' 00" LU

TN Benang Keruh
Kec. Putussibau Selatan
KAB. KAPUAS HULU
KALIMANTAN BARAT

Ga. Batatapang
1327 mslpal

Kec. Long Apari
KAB. MAHAKAM ULU
KALIMANTAN TIMUR



90-4-01-3

113° 50' 00" BT

113° 54' 00" BT

113° 58' 00" BT

114° 02' 00" BT

114° 06' 00" BT

114° 10' 00" BT

114° 14' 00" BT

114° 18' 00" BT

0° 17' 00" LU

0° 18' 00" LU

0° 19' 00" LU

0° 20' 00" LU

Kec. Putussibau Selatan
KAB. KAPUAS HULU

KALIMANTAN BARAT

TN Beting Kerihun

Kec. Long Apari
KAB. MAHAKAM ULU
KALIMANTAN TIMUR

90-4-01-1

107° 50' 00" BT

107° 54' 00" BT

107° 58' 00" BT

108° 02' 00" BT

108° 06' 00" BT

108° 10' 00" BT

108° 14' 00" BT

108° 18' 00" BT

TN Benang Kerihun

Kec. Putussibau Selatan

KAB. KAPUAS HULU

KALIMANTAN BARAT

Tlong Chang

Kec. Long Apari

KAB. MAHAKAM ULU

KALIMANTAN TIMUR

KALIMANTAN TENGAH

0° 00' 00" U

0° 00' 00" U

0° 00' 00" U

0° 00' 00" U

90-2-21-3

Kec. Long Apari
KAB. MAHAKAM ULU
KALIMANTAN TIMUR

KALIMANTAN TENGAH

113° 50' 00" BT

113° 54' 00" BT

113° 58' 00" BT

114° 02' 00" BT

114° 06' 00" BT

114° 10' 00" BT

114° 14' 00" BT

114° 18' 00" BT

0° 34' 00" LU


0° 32' 00" LU

0° 30' 00" LU

0° 28' 00" LU

89-2-06-2

104° 1' 00" BT 104° 2' 00" BT 104° 3' 00" BT 104° 4' 00" BT 104° 5' 00" BT 104° 6' 00" BT 104° 7' 00" BT 104° 8' 00" BT 104° 9' 00" BT



89-2-01-4



89-2-01-2

TN Betang Kerihun

Kec. Putussibau Selatan
KAB. KAPUAS HULU
KALIMANTAN BARAT

Kec. Long Apari
KAB. MAHAKAM ULU
KALIMANTAN TIMUR

RT Mahakam (RT Sungai Anau)

90-4-21-4

TN Benang Kerihun

Kec. Putussibau Selatan
KAB. KAPUAS HULU
KALIMANTAN BARAT

RTM Jember (RTM Komplek Jember)

90-4-21-2



90-4-16-4

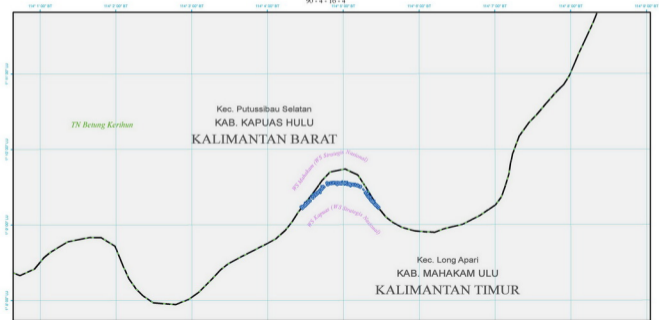
TN Betang Keruh

Kec. Putussibau Selatan
KAB. KAPUAS HULU
KALIMANTAN BARAT

WS Mahakam (WS Strategis Nasional)

WS Kapuas (WS Strategis Nasional)

Kec. Long Apari
KAB. MAHAKAM ULU
KALIMANTAN TIMUR



90-4-16-2

104° 1' 00" BT

104° 2' 00" BT

104° 3' 00" BT

104° 4' 00" BT

104° 5' 00" BT

104° 6' 00" BT

104° 7' 00" BT

104° 8' 00" BT

104° 9' 00" BT

1° 12' 00" LU

1° 13' 00" LU

1° 14' 00" LU

1° 15' 00" LU

St. Hongkong Daraban
1454 mslpa



Kec. Long Apari
KAB. MAHAKAM ULU
KALIMANTAN TIMUR

90-4-11-4

104° 1' 00" BT

104° 2' 00" BT

104° 3' 00" BT

104° 4' 00" BT

104° 5' 00" BT

104° 6' 00" BT

104° 7' 00" BT

104° 8' 00" BT

104° 9' 00" BT

1° 30' 00" LU

1° 20' 00" LU

1° 10' 00" LU

1° 00' 00" LU

Kec. Long Apari
KAB. MAHAKAM ULU
KALIMANTAN TIMUR

90-4-11-2

Kec. Long Apari
KAB. MAHAKAM ULU
KALIMANTAN TIMUR

Dt. Ilaa
634 mdpl

Ga. Mokoloh
744 mdpl



90 - 4 - 06 - 4

On. Lonsari
828 mdpa



J. Cempaka

Kec. Long Apari

KAB. MAHAKAM ULU

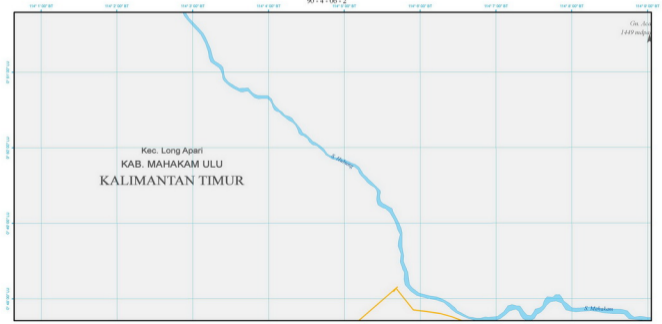
KALIMANTAN TIMUR

X. 100m

750 mdpa



90-4-06-2



Kec. Long Apari
KAB. MAHAKAM ULU
KALIMANTAN TIMUR

Gn. 1449

S. Mahakam

90-4-01-4

104° 1' 00" BT

104° 2' 00" BT

104° 3' 00" BT

104° 4' 00" BT

104° 5' 00" BT

104° 6' 00" BT

104° 7' 00" BT

104° 8' 00" BT

104° 9' 00" BT

0° 47' 00" LU

0° 46' 00" LU

0° 45' 00" LU

0° 44' 00" LU

Kec. Long Apari
KAB. MAHAKAM ULU
KALIMANTAN TIMUR



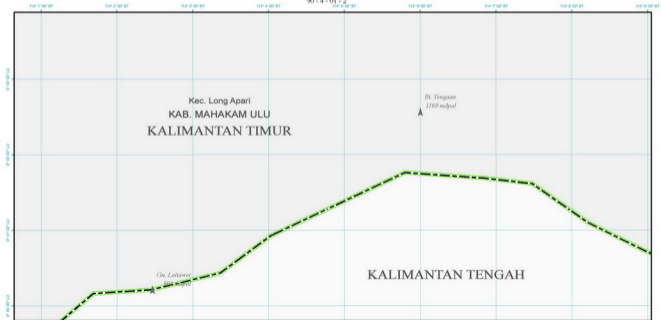
90-4-01-2

Kec. Long Apari
KAB. MAHAKAM ULU
KALIMANTAN TIMUR

Bt. Tengpan
1169 mdpl

Ga. Lelisev
1045 mdpl

KALIMANTAN TENGAH

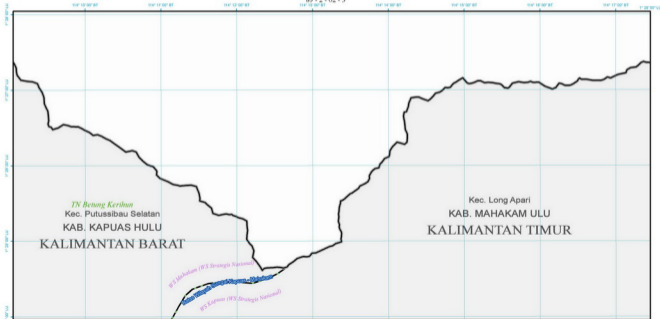


90 - 2 - 21 - 4

104° 1' 00" BT 104° 2' 00" BT 104° 3' 00" BT 104° 4' 00" BT 104° 5' 00" BT 104° 6' 00" BT 104° 7' 00" BT 104° 8' 00" BT 104° 9' 00" BT



89-2-02-3



TN Betong Kerbau
Kec. Putussibau Selatan
KAB. KAPUAS HULU
KALIMANTAN BARAT

Kec. Long Apari
KAB. MAHAKAM ULU
KALIMANTAN TIMUR

WS Melohom (WS Strategis Nasional)
WS Kapuas (WS Strategis Nasional)

89 - 2 - 02 - 1

104° 10'30"BT

104° 11'30"BT

104° 12'30"BT

104° 13'30"BT

104° 14'30"BT

104° 15'30"BT

104° 16'30"BT

104° 17'30"BT

0° 24'30"U

0° 24'00"U

0° 23'30"U

0° 23'00"U

0° 22'30"U

0° 22'00"U

0° 21'30"U

0° 21'00"U

0° 20'30"U

0° 20'00"U

0° 19'30"U

0° 19'00"U

0° 18'30"U

0° 18'00"U

0° 17'30"U

0° 17'00"U

0° 16'30"U

0° 16'00"U

0° 15'30"U

0° 15'00"U

0° 14'30"U

0° 14'00"U

0° 13'30"U

0° 13'00"U

0° 12'30"U

0° 12'00"U

0° 11'30"U

0° 11'00"U

0° 10'30"U

0° 10'00"U

0° 9'30"U

0° 9'00"U

0° 8'30"U

0° 8'00"U

0° 7'30"U

0° 7'00"U

0° 6'30"U

0° 6'00"U

0° 5'30"U

0° 5'00"U

0° 4'30"U

0° 4'00"U

0° 3'30"U

0° 3'00"U

0° 2'30"U

0° 2'00"U

0° 1'30"U

0° 1'00"U

0° 0'30"U

0° 0'00"U

0° 0'00"U

0° 0'00"U

0° 0'00"U

0° 0'00"U

0° 0'00"U

0° 0'00"U

0° 0'00"U

0° 0'00"U

0° 0'00"U

0° 0'00"U

0° 0'00"U

0° 0'00"U

0° 0'00"U

0° 0'00"U

0° 0'00"U

0° 0'00"U

0° 0'00"U

0° 0'00"U

JN Betung Keribun

RTJ Mahakam (RTS Sejangkit Nasional)

RTJ Kapuas (RTS Strategi Nasional)

Kec. Putussibau Selatan

KAB. KAPUAS HULU

KALIMANTAN BARAT

1750 mdp
A

Kec. Long Apari

KAB. MAHAKAM ULU

KALIMANTAN TIMUR

90 - 4 - 22 - 3

104° 02'00" BT

104° 12'00" BT

104° 22'00" BT

104° 32'00" BT

104° 42'00" BT

104° 52'00" BT

105° 02'00" BT

105° 12'00" BT

0° 20'00" LS

0° 10'00" LS

0° 00'00" LS

0° 10'00" LS

Kec. Putussibau Selatan

KAB. KAPUAS HULU

KALIMANTAN BARAT

Kec. Long Apari

KAB. MAHAKAM ULU

KALIMANTAN TIMUR

Kec. Putussibau Selatan

KAB. KAPUAS HULU

KALIMANTAN BARAT

Bt. Batangseret
1253 mupal

90-4-22-1

114° 10' 00" BT

114° 15' 00" BT

114° 20' 00" BT

114° 30' 00" BT

114° 40' 00" BT

114° 50' 00" BT

114° 55' 00" BT

115° 00' 00" BT

1° 15' 00" LU

1° 10' 00" LU

1° 05' 00" LU

1° 00' 00" LU

RS Koperasi (RS Sempaja Kandangan)

Kec. Long Apari
KAB. MAHAKAM ULU
KALIMANTAN TIMUR



90-4-17-3

114° 02' 00" BT

114° 12' 00" BT

114° 22' 00" BT

114° 32' 00" BT

114° 42' 00" BT

114° 52' 00" BT

115° 02' 00" BT

115° 12' 00" BT

1° 12' 00" LU

1° 02' 00" LU

0° 52' 00" LU

0° 42' 00" LU

Kec. Long Apari
KAB. MAHAKAM ULU
KALIMANTAN TIMUR



90-4-17-1

104° 02' 00" BT

104° 10' 00" BT

104° 18' 00" BT

104° 26' 00" BT

104° 34' 00" BT

104° 42' 00" BT

104° 50' 00" BT

104° 58' 00" BT

0° 12' 00" LU

0° 10' 00" LU

0° 08' 00" LU

0° 06' 00" LU

Kec. Long Apari
KAB. MAHAKAM ULU
KALIMANTAN TIMUR



90-4-12-3

104° 02' 00" BT

104° 12' 00" BT

104° 22' 00" BT

104° 32' 00" BT

104° 42' 00" BT

104° 52' 00" BT

105° 02' 00" BT

105° 12' 00" BT

0° 30' 00" LU

0° 20' 00" LU

0° 10' 00" LU

0° 00' 00" LU

Kec. Long Apari
KAB. MAHAKAM ULU
KALIMANTAN TIMUR

Bt. Babu
1013 mdpl



90-4-12-1

104° 02' 00" BT

104° 10' 00" BT

104° 18' 00" BT

104° 26' 00" BT

104° 34' 00" BT

104° 42' 00" BT

104° 50' 00" BT

104° 58' 00" BT

0° 54' 00" LU

0° 52' 00" LU

0° 50' 00" LU

0° 48' 00" LU

Kec. Long Apari
KAB. MAHAKAM ULU
KALIMANTAN TIMUR

Grs. Taksonyokan
1:117 skdpol

90-4-07-3

104° 10' 00" BT

104° 11' 00" BT

104° 12' 00" BT

104° 13' 00" BT

104° 14' 00" BT

104° 15' 00" BT

104° 16' 00" BT

104° 17' 00" BT

0° 45' 00" LU

0° 44' 00" LU

0° 43' 00" LU

0° 42' 00" LU

▲ *Gn. Takayoban*
1417 mdpl

▲ 1279 mdpl

Kec. Long Apari

KAB. MAHAKAM ULU
KALIMANTAN TIMUR

▲ *Bt. Hecan*
1043 mdpl

▲ *Bt. Liangharong*
693 mdpl

90-4-07-1

104° 02' 00" BT

104° 10' 00" BT

104° 18' 00" BT

104° 26' 00" BT

104° 34' 00" BT

104° 42' 00" BT

104° 50' 00" BT

104° 58' 00" BT

0° 51' 00" LU

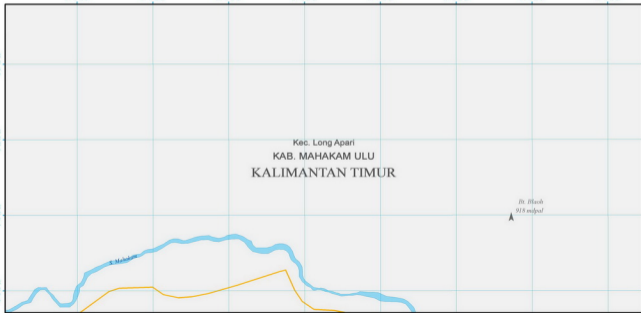
0° 48' 00" LU

0° 45' 00" LU

0° 42' 00" LU

Kec. Long Apari
KAB. MAHAKAM ULU
KALIMANTAN TIMUR

Dt. Basoh
9/5 2019



90-4-02-3

Kec. Long Apari
KAB. MAHAKAM ULU
KALIMANTAN TIMUR

Dt. Ujung
741 m.d.p.l



90-4-02-1

104° 02' 00" BT

104° 10' 00" BT

104° 18' 00" BT

104° 26' 00" BT

104° 34' 00" BT

104° 42' 00" BT

104° 50' 00" BT

104° 58' 00" BT

0° 42' 00" LU

0° 34' 00" LU

0° 26' 00" LU

0° 18' 00" LU

Kec. Long Apari
KAB. MAHAKAM ULU
KALIMANTAN TIMUR

KALIMANTAN TENGAH

90-2-22-3

104° 02'00" BT

104° 10'00" BT

104° 18'00" BT

104° 26'00" BT

104° 34'00" BT

104° 42'00" BT

104° 50'00" BT

104° 58'00" BT

0° 34'00" LU

0° 32'00" LU

0° 30'00" LU

0° 28'00" LU

KALIMANTAN TENGAH

Kec. Long Apari
KAB. MAHAKAM ULU
KALIMANTAN TIMUR



90-2-22-1

104° 02' 00" BT

104° 12' 00" BT

104° 22' 00" BT

104° 32' 00" BT

104° 42' 00" BT

104° 52' 00" BT

105° 02' 00" BT

105° 12' 00" BT

0° 54' 00" LU

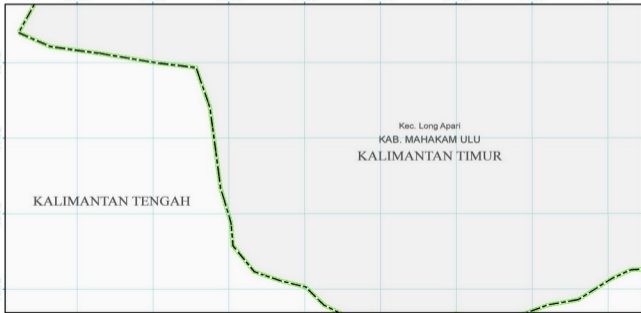
0° 52' 00" LU

0° 50' 00" LU

0° 48' 00" LU

KALIMANTAN TENGAH

Kec. Long Apari
KAB. MAHAKAM ULU
KALIMANTAN TIMUR



104° 00' 00" BT

104° 15' 00" BT

104° 30' 00" BT

90-2-17-3
104° 45' 00" BT

104° 30' 00" BT

104° 15' 00" BT

104° 00' 00" BT

104° 15' 00" BT

0° 30' 00" LU

0° 20' 00" LU

0° 10' 00" LU

0° 00' 00" LU

Kec. Long Apari
KAB. MAHAKAM ULU
KALIMANTAN TIMUR

KALIMANTAN TENGAH



89-2-07-2



89 - 2 - 02 - 4

Kec. Long Apari
KAB. MAHAKAM ULU
KALIMANTAN TIMUR

89-2-02-2

104° 18' 00" BT

104° 18' 00" BT

104° 20' 00" BT

104° 21' 00" BT

104° 22' 00" BT

104° 22' 00" BT

104° 24' 00" BT

104° 25' 00" BT

0° 24' 00" LU

0° 23' 00" LU

0° 22' 00" LU

0° 21' 00" LU

Kec. Long Apari

KAB. MAHAKAM ULU

KALIMANTAN TIMUR

90 - 4 - 22 - 4

114° 18' 30" BT

114° 19' 30" BT

114° 20' 30" BT

114° 21' 30" BT

114° 22' 30" BT

114° 23' 30" BT

114° 24' 30" BT

114° 25' 30" BT

1° 20' 00" LU

1° 19' 00" LU

1° 18' 00" LU

1° 17' 00" LU

Kec. Long Apari

KAB. MAHAKAM ULU

KALIMANTAN TIMUR

90-4-22-2

114° 18' 30" BT

114° 19' 30" BT

114° 20' 30" BT

114° 21' 30" BT

114° 22' 30" BT

114° 23' 30" BT

114° 24' 30" BT

114° 25' 30" BT

1° 18' 30" LU

1° 19' 30" LU

1° 20' 30" LU

1° 21' 30" LU

Kec. Long Apari
KAB. MAHAKAM ULU
KALIMANTAN TIMUR

90-4-17-4

114° 18' 30" BT

114° 19' 30" BT

114° 20' 30" BT

114° 21' 30" BT

114° 22' 30" BT

114° 23' 30" BT

114° 24' 30" BT

114° 25' 30" BT

1° 13' 30" LU

1° 13' 00" LU

1° 12' 30" LU

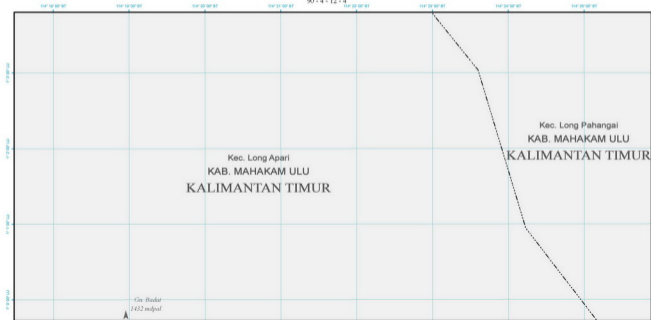
1° 12' 00" LU

Kec. Long Apari
KAB. MAHAKAM ULU
KALIMANTAN TIMUR

90-4-17-2



90-4-12-4



90-4-12-2

104° 10' 30" BT

104° 15' 30" BT

104° 20' 30" BT

104° 25' 30" BT

104° 30' 30" BT

104° 35' 30" BT

104° 40' 30" BT

104° 45' 30" BT

0° 15' 00" LU

0° 15' 00" LU

0° 15' 00" LU

0° 15' 00" LU

Kec. Long Pahangai
KAB. MAHAKAM ULU
KALIMANTAN TIMUR

Kec. Long Apari
KAB. MAHAKAM ULU
KALIMANTAN TIMUR

Kec. Long Pahangai
KAB. MAHAKAM ULU
KALIMANTAN TIMUR

90-4-07-4



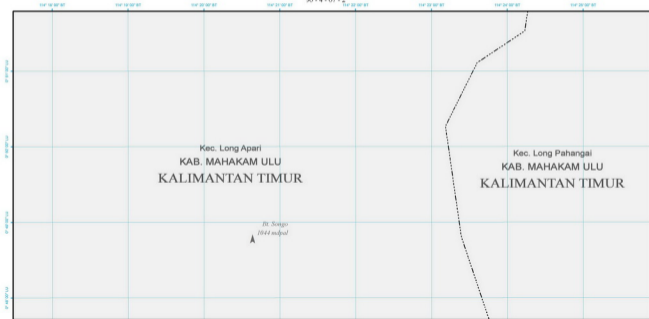
Bt. Lawit
905 mdpl

Bt. Ovat
1067 mdpl

Kec. Long Apari
KAB. MAHAKAM ULU
KALIMANTAN TIMUR

Kec. Long Pahangai
KAB. MAHAKAM ULU
KALIMANTAN TIMUR

90-4-07-2

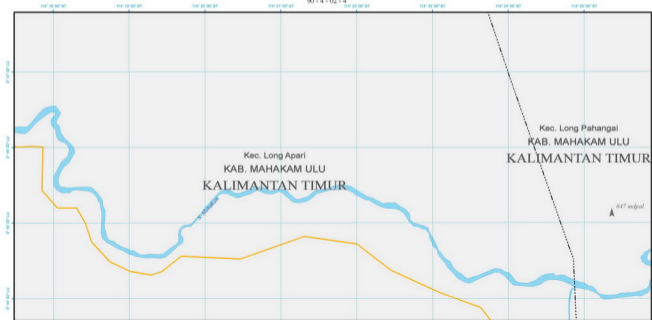


Kec. Long Apari
KAB. MAHAKAM ULU
KALIMANTAN TIMUR

Kec. Long Pahangai
KAB. MAHAKAM ULU
KALIMANTAN TIMUR

Br. Songo
1044 mdpl
▲

90-4-02-4



90-4-02-2

114° 18' 30" BT

114° 19' 30" BT

114° 20' 30" BT

114° 21' 30" BT

114° 22' 30" BT

114° 23' 30" BT

114° 24' 30" BT

114° 25' 30" BT

Bt. Bringt
75/ udpa



Kec. Long Apari
KAB. MAHAKAM ULU
KALIMANTAN TIMUR

Kec. Long Pahangai
KAB. MAHAKAM ULU
KALIMANTAN TIMUR

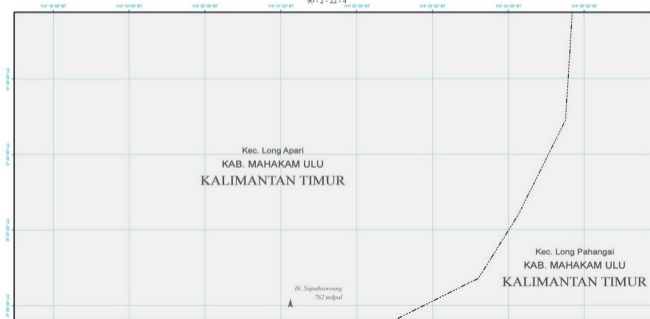
0° 45' 00" U

0° 45' 00" U

0° 45' 00" U

0° 45' 00" U

90-2-22-4



Kec. Long Apari
KAB. MAHAKAM ULU
KALIMANTAN TIMUR

Kec. Long Pahangai
KAB. MAHAKAM ULU
KALIMANTAN TIMUR


Bt. Sapuhunong
762 mdpa

90-2-22-2

Kec. Long Apari
KAB. MAHAKAM ULU
KALIMANTAN TIMUR

Kec. Long Pahangai
KAB. MAHAKAM ULU
KALIMANTAN TIMUR

KALIMANTAN TENGAH

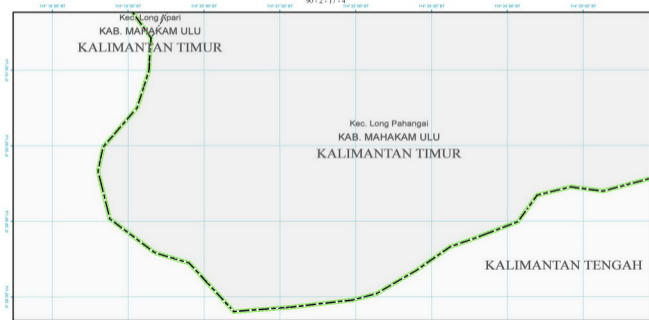


90-2-17-4

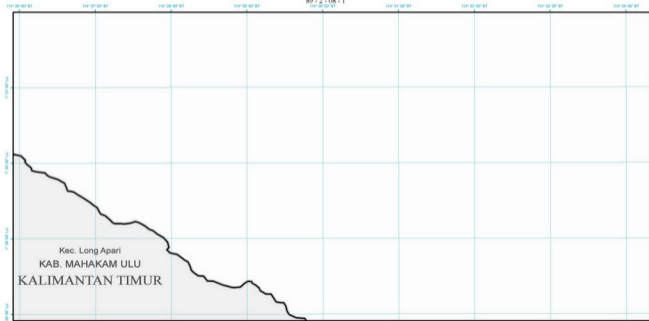
Kec. Long Apari
KAB. MAHAKAM ULU
KALIMANTAN TIMUR

Kec. Long Pahangai
KAB. MAHAKAM ULU
KALIMANTAN TIMUR

KALIMANTAN TENGAH



89 - 2 - 08 - 1



89-2-03-3



89-2-03-1



90-4-23-3



90-4-23-1



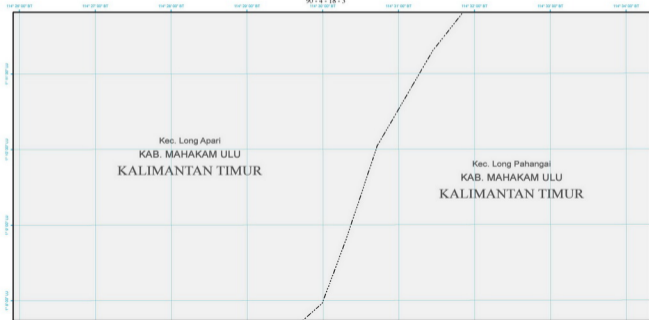
Kec. Long Apari
KAB. MAHAKAM ULU
KALIMANTAN TIMUR

Kec. Long Pahangai
KAB. MAHAKAM ULU
KALIMANTAN TIMUR

90-4-18-3

Kec. Long Apari
KAB. MAHAKAM ULU
KALIMANTAN TIMUR

Kec. Long Pahangai
KAB. MAHAKAM ULU
KALIMANTAN TIMUR



90-4-18-1

Kec. Long Apari
KAB. MAHAKAM ULU
KALIMANTAN TIMUR

Kec. Long Pahangai
KAB. MAHAKAM ULU
KALIMANTAN TIMUR

Dr. Tadh
873 mdyal



90-4-13-3

Bt. 3.00m
1159 mdpol

Kec. Long Pahangai
KAB. MAHAKAM ULU
KALIMANTAN TIMUR

90-4-13-1



Kec. Long Pahangai
KAB. MAHAKAM ULU
KALIMANTAN TIMUR

Kec. Long Apari
KAB. MAHAKAM ULU
KALIMANTAN TIMUR

90-4-08-3



Kec. Long Pahangai

KAB. MAHAKAM ULU

KALIMANTAN TIMUR

90-4-08-1

Kec. Long Pahangai
KAB. MAHAKAM ULU
KALIMANTAN TIMUR

S. Mahakam



90-4-03-3



Kec. Long Pahangai
KAB. MAHAKAM ULU
KALIMANTAN TIMUR

90-4-03-1



90-2-23-3

Kec. Long Pahangai
KAB. MAHAKAM ULU
KALIMANTAN TIMUR

KALIMANTAN TENGAH



90-2-23-1

Kec. Long Pahangai
KAB. MAHAKAM ULU
KALIMANTAN TIMUR

KALIMANTAN TENGAH



90-2-18-3



89 - 2 - 18 - 4

100000

1000000

1000000

1000000

1000000

1000000

1000000

1000000

1000000

1000000

1000000


1000000

1000000

Kec. Kayan Hulu
KAB. MALINAU

KALIMANTAN UTARA

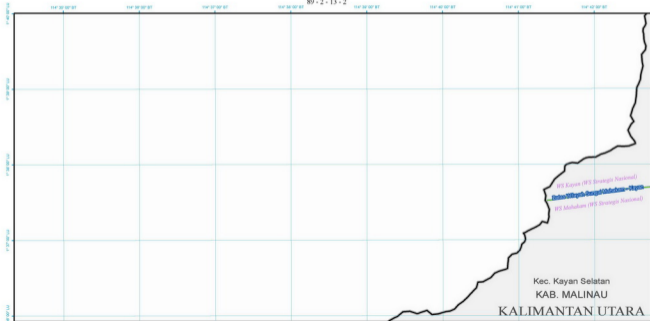
89 - 2 - 18 - 2



89 - 2 - 13 - 4



89 - 2 - 13 - 2



89 - 2 - 08 - 4



89 - 2 - 08 - 2



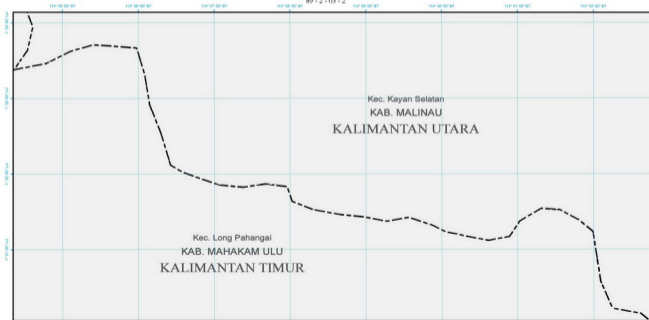
89 - 2 - 03 - 4



Kec. Kayan Selatan
KAB. MALINAU
KALIMANTAN UTARA

Kec. Long Pahangai
KAB. MAHAKAM ULU
KALIMANTAN TIMUR

89 - 2 - 03 - 2



90 - 4 - 23 - 4

114° 30' 00" BT

114° 30' 00" BT

114° 30' 00" BT

114° 30' 00" BT

114° 30' 00" BT

114° 40' 00" BT

114° 40' 00" BT

114° 40' 00" BT

1° 20' 00" LU

1° 15' 00" LU

1° 10' 00" LU

1° 05' 00" LU

Kec. Long Pahangai
KAB. MAHAKAM ULU
KALIMANTAN TIMUR

90-4-23-2

114° 30' 00" BT

114° 30' 00" BT

114° 30' 00" BT

114° 30' 00" BT

114° 30' 00" BT

114° 40' 00" BT

114° 40' 00" BT

114° 40' 00" BT

1° 10' 00" LU

1° 10' 00" LU

1° 10' 00" LU

1° 10' 00" LU

Kec. Long Pahangai
KAB. MAHAKAM ULU
KALIMANTAN TIMUR

90 - 4 - 18 - 4

114° 30' 00" BT

114° 30' 00" BT

114° 30' 00" BT

114° 30' 00" BT

114° 30' 00" BT

114° 40' 00" BT

114° 40' 00" BT

114° 40' 00" BT

D. Darvud
1269 m²/pal



Kec. Long Pahangai
KAB. MAHAKAM ULU
KALIMANTAN TIMUR

90-4-18-2

114° 30' 00" BT

114° 30' 00" BT

114° 30' 00" BT

114° 30' 00" BT

114° 30' 00" BT

114° 40' 00" BT

114° 40' 00" BT

114° 40' 00" BT

0° 0' 0" LU

0° 0' 0" LU

0° 0' 0" LU

0° 0' 0" LU

Kec. Long Pahangai
KAB. MAHAKAM ULU
KALIMANTAN TIMUR

Bt. Payan
915 mddpd
▲

90-4-13-4

114°30'00"BT

114°30'00"BT

114°30'00"BT

114°30'00"BT

114°30'00"BT

114°40'00"BT

114°40'00"BT

114°40'00"BT

1°30'00"LU

1°30'00"LU

1°30'00"LU

1°30'00"LU

Kec. Long Pahangai
KAB. MAHAKAM ULU
KALIMANTAN TIMUR

90-4-13-2

114°30'00"BT

114°30'00"BT

114°30'00"BT

114°30'00"BT

114°30'00"BT

114°40'00"BT

114°40'00"BT

114°40'00"BT

0°15'00"LU

0°15'00"LU

0°15'00"LU

0°15'00"LU

Kec. Long Pahangai
KAB. MAHAKAM ULU
KALIMANTAN TIMUR



90-4-08-4



S. Lungga

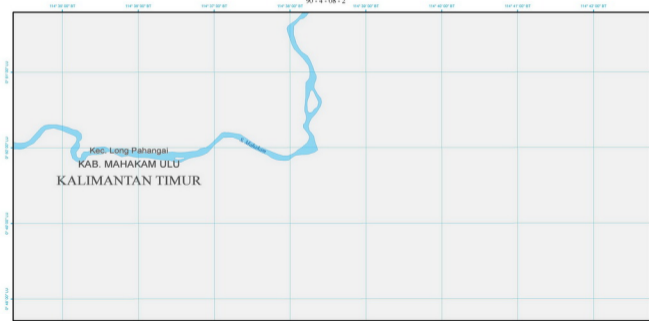
Kec. Long Pahangai

KAB. MAHAKAM ULU

KALIMANTAN TIMUR

S. Lungga

90-4-08-2



90-4-03-4



90-4-03-2

114°30'00"BT

114°30'00"BT

114°30'00"BT

114°30'00"BT

114°30'00"BT

114°40'00"BT

114°47'00"BT

114°40'00"BT

0°00'00"LU

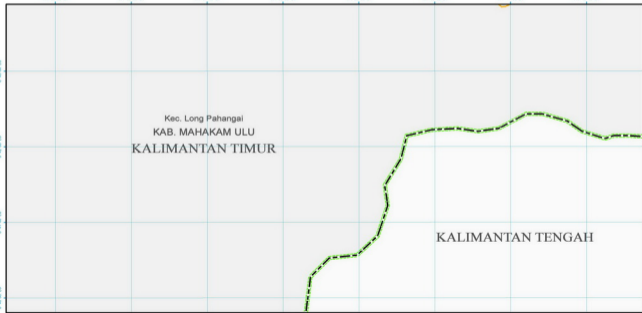
0°00'00"LU

0°00'00"LU

0°00'00"LU

Kec. Long Pahangai
KAB. MAHAKAM ULU
KALIMANTAN TIMUR

KALIMANTAN TENGAH



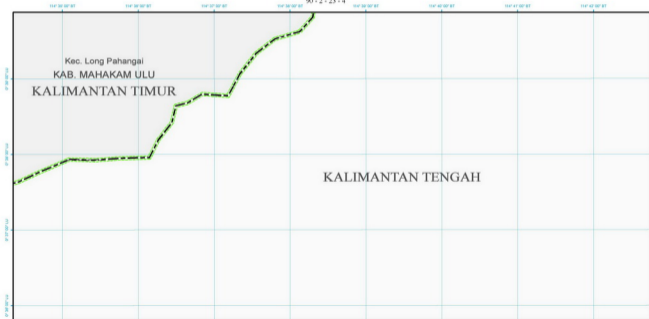
90 - 2 - 23 - 4

Kec. Long Pahangai

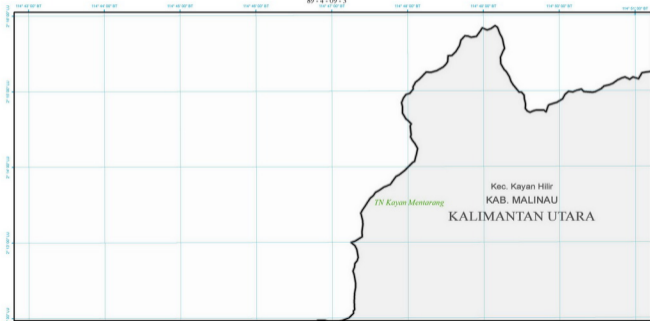
KAB. MAHAKAM ULU

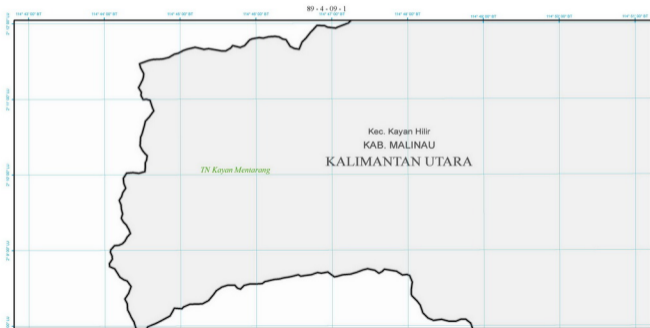
KALIMANTAN TIMUR

KALIMANTAN TENGAH

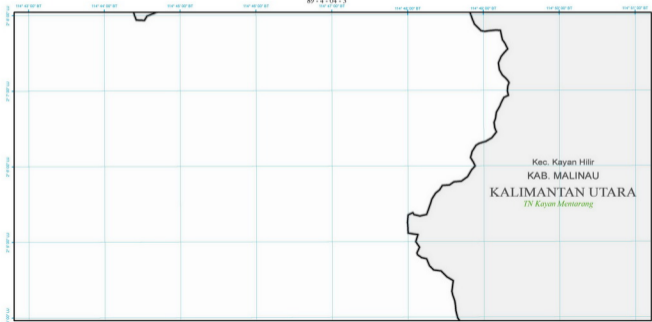


89-4-09-3



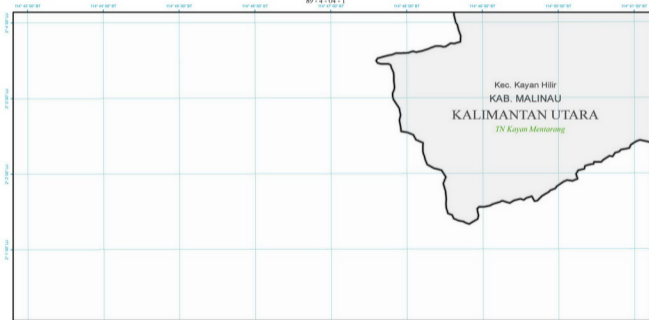


89-4-04-3

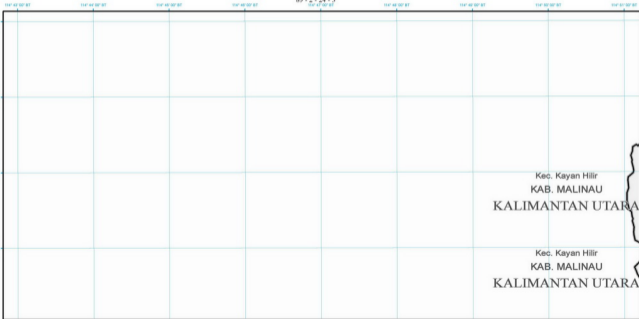


Kec. Kayan Hilir
KAB. MALINAU
KALIMANTAN UTARA
TN Kayan Mentarang

89-4-04-1



89-2-24-3



Kec. Kayan Hilir

KAB. MALINAU

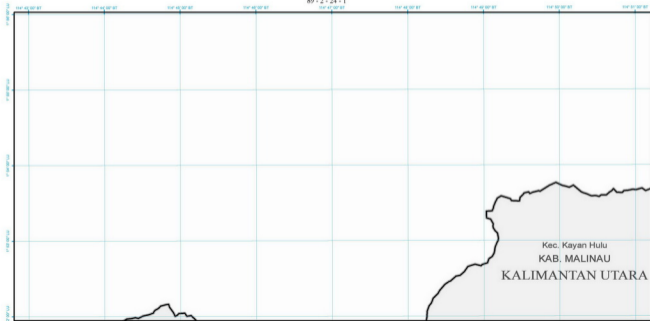
KALIMANTAN UTARA

Kec. Kayan Hilir

KAB. MALINAU

KALIMANTAN UTARA

89 - 2 - 24 - 1



89-2-19-3

Kec. Kayan Hulu
KAB. MALINAU
KALIMANTAN UTARA



89-2-19-1



Kec. Kayan Hulu

KAB. MALINAU

KALIMANTAN UTARA

89-2-14-3



Kec. Kayan Hulu
KAB. MALINAU
KALIMANTAN UTARA

Kec. Kayan Selatan
KAB. MALINAU
KALIMANTAN UTARA

Kec. Kayan Selatan
KAB. MALINAU
KALIMANTAN UTARA

89-2-14-1

Kec. Kayan Hulu
KAB. MALINAU
KALIMANTAN UTARA

WS Kayan (WS Strategic Nasional)
~~Sekolah Kayan (WS Strategic Nasional)~~
WS Mahakam (WS Strategic Nasional)

Kec. Kayan Selatan
KAB. MALINAU
KALIMANTAN UTARA

89-2-09-3
114° 47' 00" BT

Kec. Kayan Selatan
KAB. MALINAU
KALIMANTAN UTARA



89-2-09-1

114° 41' 30" BT

114° 40' 30" BT

114° 39' 30" BT

114° 38' 30" BT

114° 40' 30" BT

114° 42' 30" BT

114° 44' 30" BT

114° 45' 30" BT

1° 21' 30" LU

1° 21' 30" LU

1° 20' 30" LU

1° 19' 30" LU

1° 18' 30" LU

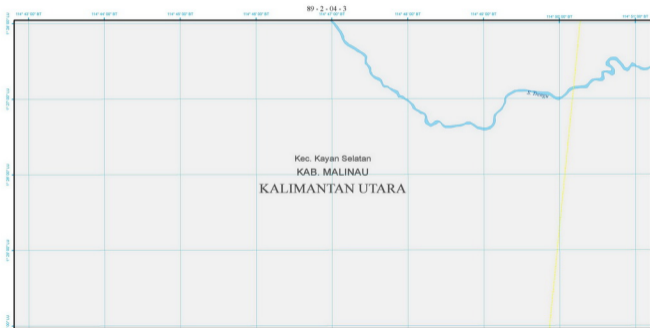
Kec. Kayan Selatan

KAB. MALINAU

KALIMANTAN UTARA

3.75 km





89-2-04-1

Kec. Kayan Selatan
KAB. MALINAU
KALIMANTAN UTARA



90-4-24-3



90-4-24-1

Kec. Long Pahangai
KAB. MAHAKAM ULU
KALIMANTAN TIMUR

Kec. Kayan Selatan
KAB. MALINAU
KALIMANTAN UTARA

