

LAMPIRAN II

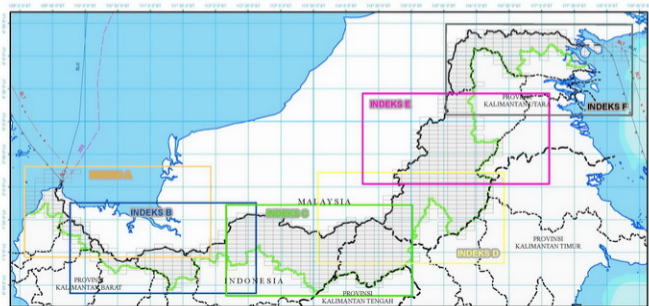
PERATURAN PRESIDEN REPUBLIK INDONESIA

NOMOR 31 TAHUN 2015

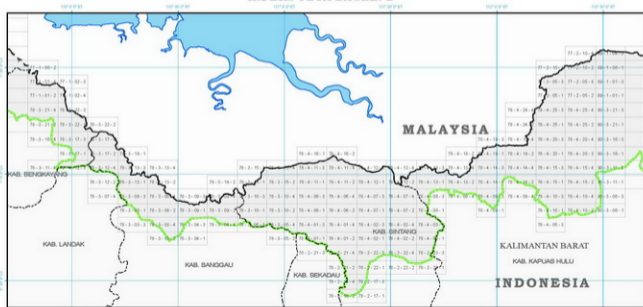
**TENTANG RENCANA TATA RUANG KAWASAN PERBATASAN NEGARA
DI KALIMANTAN**

**PETA RENCANA POLA RUANG
KAWASAN PERBATASAN NEGARA DI KALIMANTAN**

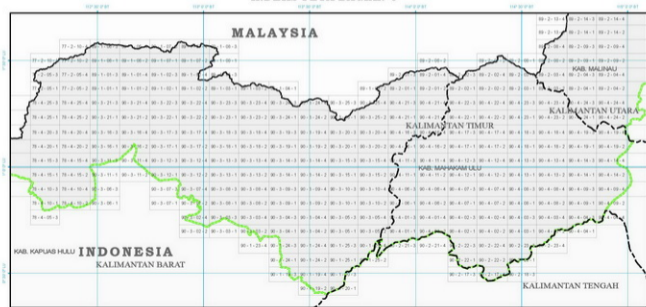
INDEKS PETA



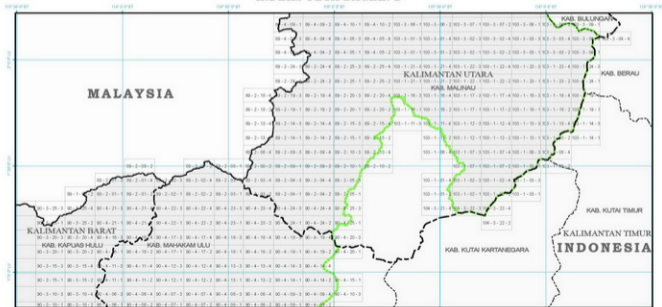
INDEKS PETA BAGIAN B



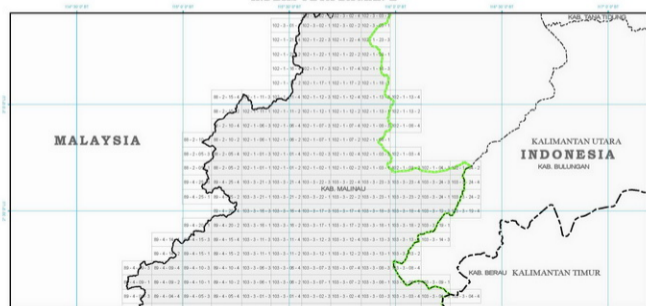
INDEKS PETA BAGIAN C



INDEKS PETA BAGIAN D



INDEKS PETA BAGIAN E



INDEKS PETA BAGIAN F



PETA RENCANA POLA RUANG KAWASAN PERBATASAN NEGARA DI KALIMANTAN

KETERANGAN GAMBAR

SKALA 1:50.000



Sistem Grid : Geografis, Datum Horizontal : WGS 1984

Lokasi Administrasi

- Ibukota Provinsi
- ⊙ Ibukota Kabupaten/Kota
- Kota Lainnya

Batas Administrasi

- Batas Negara
- - - - Batas Negara, Perlu Kesepakatan
- Batas Provinsi
- - - - Batas Kabupaten
- - - - Batas Kecamatan
- Garis Pangkal
- Batas Laut Teritorial
- Batas Laut Teritorial, Perlu Kesepakatan
- Batas Zona Ekonomi Eksklusif Indonesia
- Batas Zona Ekonomi Eksklusif Indonesia, Perlu Kesepakatan
- Batas Landas Kontinen
- Batas Landas Kontinen, Perlu Kesepakatan

Sistem Jaringan Transportasi Darat

- Jaringan Jalan Arteri Primer
- Jaringan Jalan Kolektor Primer

Unsur Lainnya

- Sungai
- Garis Pantai
- Danau
- Titik Dasar Garis Pangkal
- ◆ Titik Pilar Batas
- Batas Cakupan Perbatasan Negara di Kalimantan

Kawasan Lindung

- L1 Kawasan yang Memberikan Perlindungan terhadap Kawasan Bawahannya
- L2 Kawasan Perlindungan Selempat
- L3 Kawasan Suska alam, Pelestarian Alam, dan Cagar Budaya
- L4 Kawasan Rawan Bencana Alam

Kawasan Budidaya

- B1 Kawasan Peruntukan Permukiman Perkotaan
- B2 Kawasan Peruntukan Permukiman Perdesaan
- B3 Kawasan Peruntukan Pertanian
- B4.1 Kawasan Peruntukan Hutan Produksi
- B4.2 Kawasan Peruntukan Hutan Produksi yang dapat Dikonversi
- B4.3 Kawasan Peruntukan Hutan Produksi Terbatas
- B5 Kawasan Peruntukan Mineral dan Batubara, Masih Memungkinkan Kawasan Peruntukan Lainnya dalam Rencana Tata Ruang yang Lebih Detail
- A1 Kawasan Perairan
- m Lokasi Perubahan Peruntukan yang Berdampak Penting dan Cakupan yang Luas Serta Bermilai Strategis yang Memerlukan Penyetujuan DPR RI

SUMBER PETA :

1. Peta Rupa Bumi Indonesia skala 1 : 50.000, Badan Koordinasi Survei dan Pemetaan Nasional
2. Peta Negara Kesatuan Republik Indonesia Tahun 2014, Badan Informasi Geospasial (BIG)
3. Keppres RI Nomor 26 Tahun 2011 tentang Penetapan Cekungan Air Tanah
4. Keppres RI Nomor 12 Tahun 2012 tentang Penetapan Wilayah Sungai
5. Peta Joint Border Mapping (Badan Informasi Geospasial - Jabatan Ukur dan Pemetaan Malaysia)
6. MoU Pertemuan Joint Malaysia Indonesia tanggal 23 Agustus 1976 di Malaysia. Mengesahkan hasil ukuran Survei Demarkasi antara A1 - A98 serta Field Plan No 1 - 15
7. MoU Pertemuan Joint Malaysia Indonesia tanggal 18 November 1978 di Indonesia. Mengesahkan A98 - A156 serta Field Plan No 16 - 23
8. Peta Rencana Tata Ruang Pulau Kalimantan, Tahun 2012
9. RUTR Kawasan Pertahanan Perbatasan RI -Malaysia Pulau Kalimantan tahun 2005 - 2010 (Kementerian Pertahanan)
10. Peta Laut 59K Teluk Siboko Skala 1:100.000, Tahun 2013, Dinas Hidro-Oseanografi, TNI AL
11. Peta Laut 282K Tanjung Datu Skala 1:50.000, Tahun 2013, Dinas Hidro-Oseanografi, TNI AL
12. Peta Jalan Lintas Kalimantan, Kementerian PU tahun 2013
13. SK. No. 942 / Menhut - III / 2013, Tahun 2013, Kementerian Kehutanan
14. SK. No. 733 / Menhut - III / 2014, Tahun 2014, Kementerian Kehutanan

KETERANGAN PETA :

1. Peta Ini Bukan Referensi Resmi Mengenai Garis-Garis Batas Administrasi Nasional dan Internasional
2. Peta Batas Internasional Mengacu pada Peta Negara Kesatuan Republik Indonesia, Tahun 2014, BIG
3. Kedalaman Informasi Peta adalah 1:50.000
4. Peta Ini Bersifat Indikatif dan Tidak Dapat Digunakan untuk Telaahan Mikro

62-2-24-3

LAUT CINA SELATAN

62-2-24-1

LAUT CINA SELATAN

10

62-2-19-3

LAUT CINA SELATAN

AL

62-2-19-1

LAUT CINA SELATAN

62-2-14-3

LAUT CINA SELATAN



62-2-14-1

LAUT CINA SELATAN

Kec. Paloh
KAB. SAMBAS
KALIMANTAN BARAT



62-2-09-3

Kec. Paloh
KAB. SAMBAS
KALIMANTAN BARAT

KAB. SAMBAS
KALIMANTAN BARAT



62-4-04-4

LAUT CINA SELATAN

62-4-04-2

LAUT CINA SELATAN

62-2-24-4
0000000

LAUT CINA SELATAN

Kec. Paloh
KAB. SAMBAS
KALIMANTAN BARAT

Menggawok

62-2-24-2

LAUT CINA SELATAN

Kec. Paloh
KAB. SAMBAS
KALIMANTAN BARAT

D. Ayu



62-2-19-4

LAUT CINA SELATAN

Selok Padang
Kuala Selimpur

Kec. Paloh
KAB. SAMBAS
KALIMANTAN BARAT

P. Selimpur

S. Selimpur



62-2-19-2

LAUT CINA SELATAN

S. Selayu

Desa Paloh

Kec. Paloh

Kec. Paloh

KAB. SAMBAS

KALIMANTAN BARAT

Desa Paloh

121 m.dpl



62-2-14-4

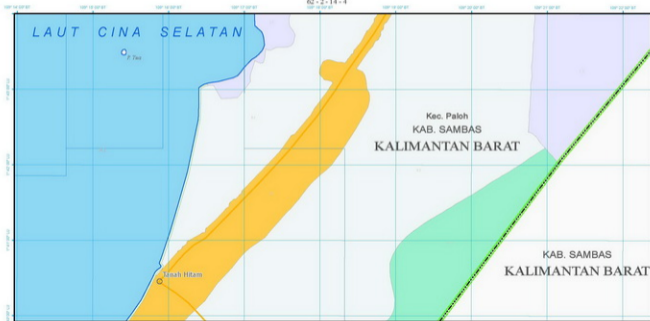
LAUT CINA SELATAN

P. Tau

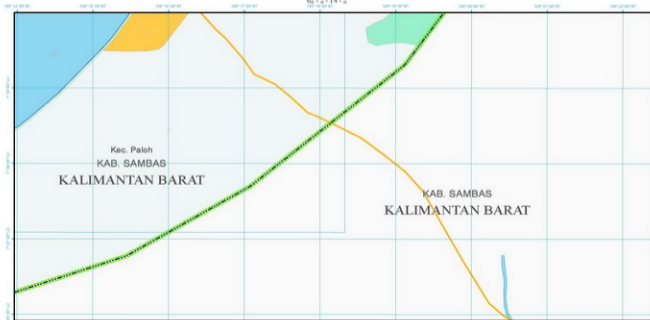
Jauh Hitam

Kec. Paloh
KAB. SAMBAS
KALIMANTAN BARAT

KAB. SAMBAS
KALIMANTAN BARAT



62-2-14-2



62-4-10-3

LAUT CINA SELATAN

Garis Tepi

62-4-10-1

LAUT CINA SELATAN

AS

62-4-05-3

LAUT CINA SELATAN

62-4-05-1

LAUT CINA SELATAN

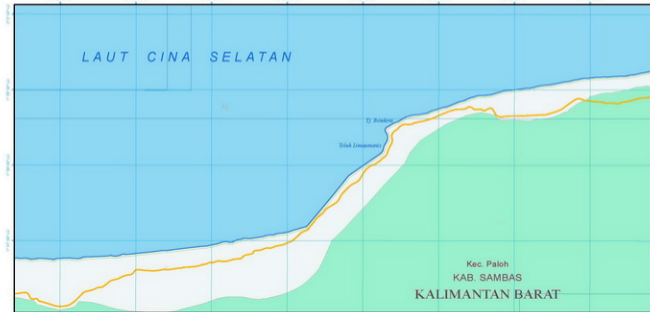
62-2-25-3

LAUT CINA SELATAN

Tj. Seridow

Telek Limanawan

Kec. Paloh
KAB. SAMBAS
KALIMANTAN BARAT



62-2-25-1

Kec. Paloh
KAB. SAMBAS
KALIMANTAN BARAT



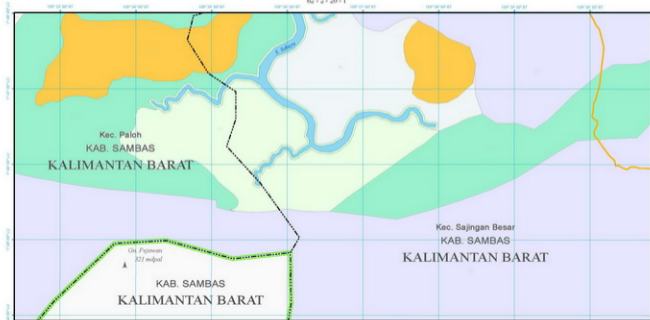
62-2-20-3

Kec. Paloh
KAB. SAMBAS
KALIMANTAN BARAT

Gis. Anunggang
550 m dpl
A
Kec. Sajingan Besar
KAB. SAMBAS
KALIMANTAN BARAT



62-2-20-1




62-2-15-3

Kec. Paloh
KAB. SAMBAS

KALIMANTAN BARAT

KAB. SAMBAS
KALIMANTAN BARAT

Kec. Sajingan Besar
KAB. SAMBAS
KALIMANTAN BARAT



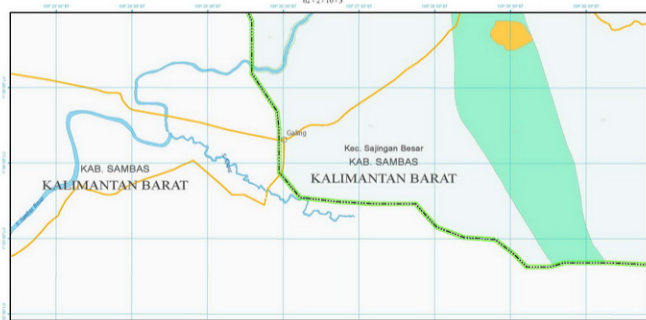
62-2-15-1

KAB. SAMBAS
KALIMANTAN BARAT

Kec. Sajingan Besar
KAB. SAMBAS
KALIMANTAN BARAT



62-2-10-3



62-4-10-4

LAUT CINA SELATAN

62-4-10-4



62-4-10-2

LAUT CINA SELATAN

62-4-10-2



62-4-05-4

LAUT CINA SELATAN

Kec. Paloh
KAB. SAMBAS
KALIMANTAN BARAT

Selok Malaka

Tj. Bontopagar

TD 024
 $\phi = 2^{\circ} 5' 10''$ LU
 $\lambda = 109^{\circ} 38' 43''$ BT

Tj. Zarak

Garis Pantai

B.4



62-4-05-2

LAUT CINA SELATAN

T. Rangsang

Desak Pungkelu

Gr. Bantehindang
582 mdpd

Gr. Melen
620 mdpd

Tanjung Datu

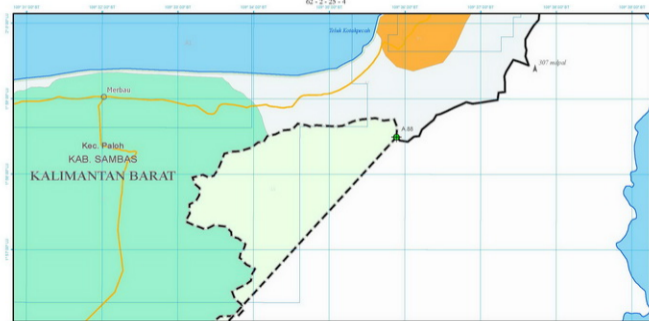
Kec. Paloh
KAB. SAMBAS

KALIMANTAN BARAT

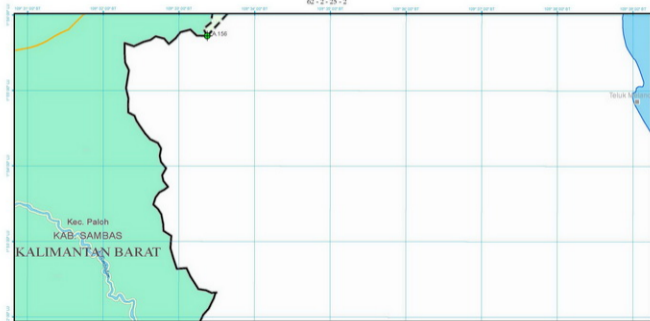
Imajak



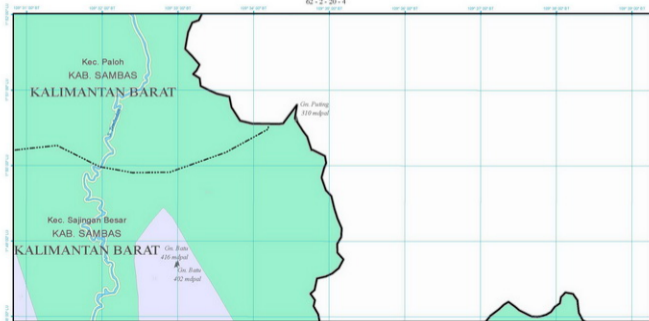
62-2-25-4



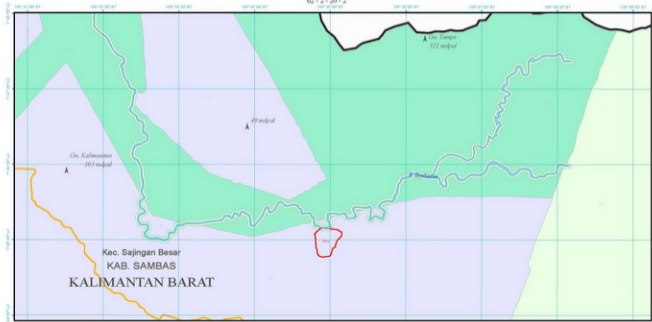
62-2-25-2



62-2-20-4



62-2-20-2



62-2-15-4

Ga. Komayon
359 m²
A

Kec. Sajingan Besar
KAB. SAMBAS
KALIMANTAN BARAT



62-2-15-2



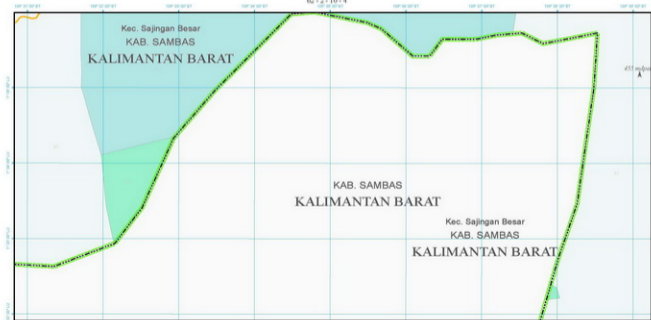
62-2-10-4

Kec. Sajingan Besar
KAB. SAMBAS
KALIMANTAN BARAT

KAB. SAMBAS
KALIMANTAN BARAT

Kec. Sajingan Besar
KAB. SAMBAS
KALIMANTAN BARAT

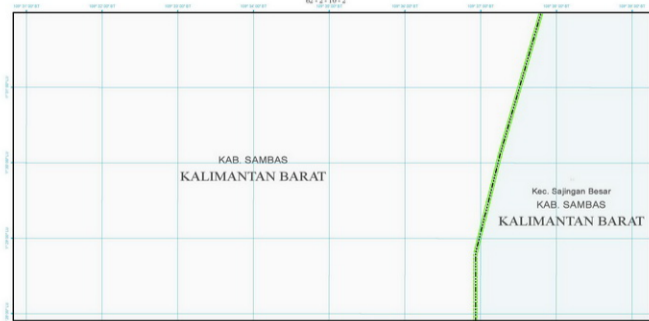
4:11 m/1:10000
▲



62-2-10-2
62-2-10-2

KAB. SAMBAS
KALIMANTAN BARAT

Kec. Sajingan Besar
KAB. SAMBAS
KALIMANTAN BARAT



62-2-05-4



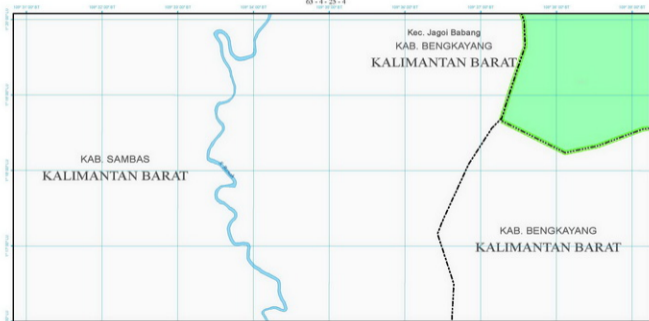
62-2-05-2

KAB. SAMBAS
KALIMANTAN BARAT

Kec. Jagoi Babang
KAB. BENGKAYANG
KALIMANTAN BARAT

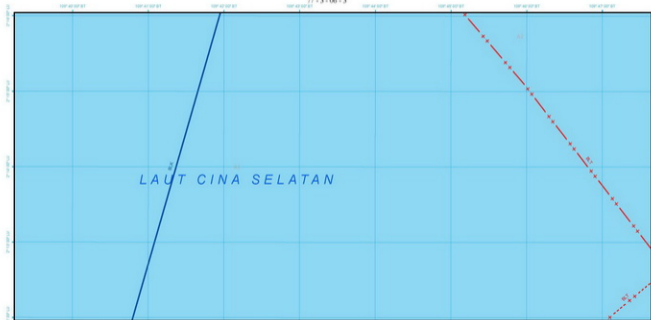


63-4-25-4



77-3-06-3

LAUT CINA SELATAN



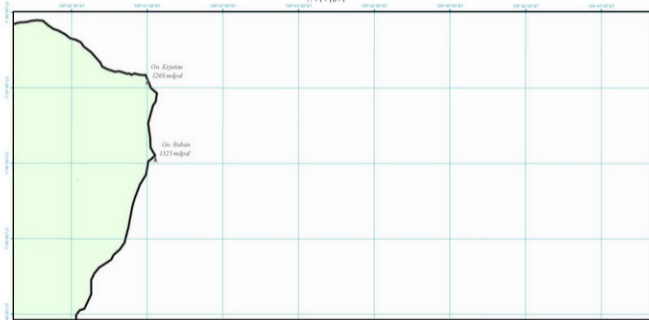
77-3-06-1



77-3-01-3



77-1-16-1

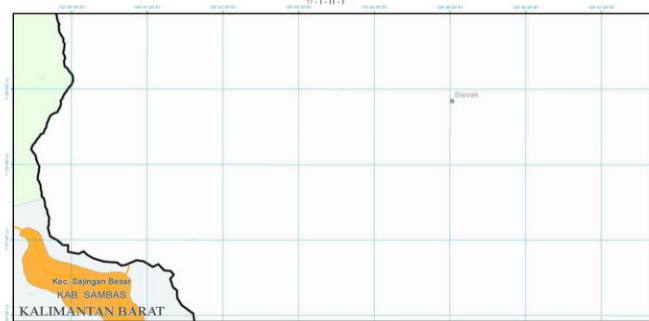


77-1-11-3

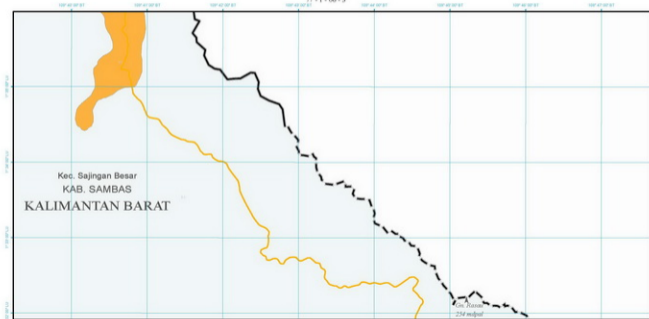


Kec. Sajingan Besar
KAB. SAMBAS
KALIMANTAN BARAT

77-1-11-1



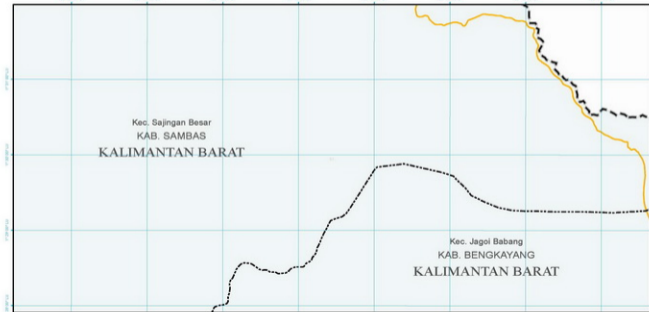
77-1-06-3



77-1-06-1

Kec. Sajingan Besar
KAB. SAMBAS
KALIMANTAN BARAT

Kec. Jagoi Babang
KAB. BENGKAYANG
KALIMANTAN BARAT



77-1-01-3

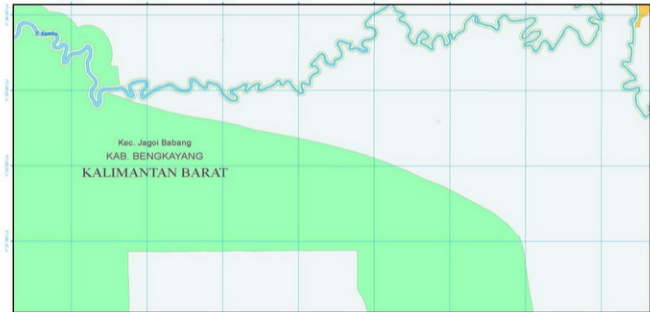
Kec. Sajingan Besar
KAB. SAMBAS
KALIMANTAN BARAT

Kec. Jagoi Babang
KAB. BENGKAYANG
KALIMANTAN BARAT




77-1-01-1


Kec. Jagoi Babang
KAB. BENGKAYANG
KALIMANTAN BARAT



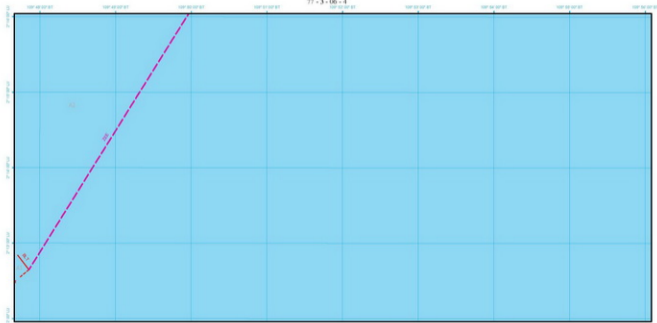
28-3-21-3




28-3-21-1



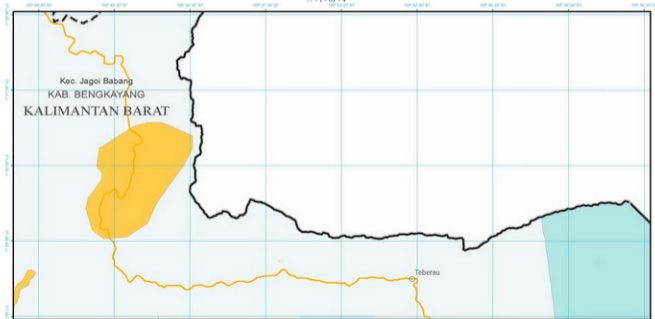
77-3-06-4



77-1-06-2



77-1-01-4



77-1-01-2

Kec. Jagoi Babang
KAB. BENGKAYANG
KALIMANTAN BARAT



78-3-21-4



78-3-21-2

Kec. Jagoi Babang

KAB. BENGKAYANG

KALIMANTAN BARAT

KAB. BENGKAYANG
KALIMANTAN BARAT

Kec. Siding

KAB. BENGKAYANG

KALIMANTAN BARAT

Seluas



78-3-16-4



78-3-11-4



KAB. BENGKAYANG
KALIMANTAN BARAT

KAB. LANDAK
KALIMANTAN BARAT

77-1-02-3



77-1-02-4

106° 37' 00" BT

106° 38' 00" BT

106° 39' 00" BT

106° 40' 00" BT

106° 41' 00" BT

106° 42' 00" BT

106° 43' 00" BT

106° 44' 00" BT

0° 30' 00" LS

0° 29' 00" LS

0° 28' 00" LS

0° 27' 00" LS



78-3-22-3

104°37'00"BT

104°38'00"BT

104°39'00"BT

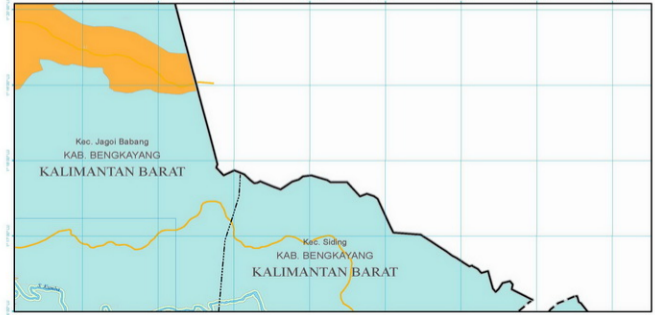
104°40'00"BT

104°41'00"BT

104°42'00"BT

104°43'00"BT

104°44'00"BT

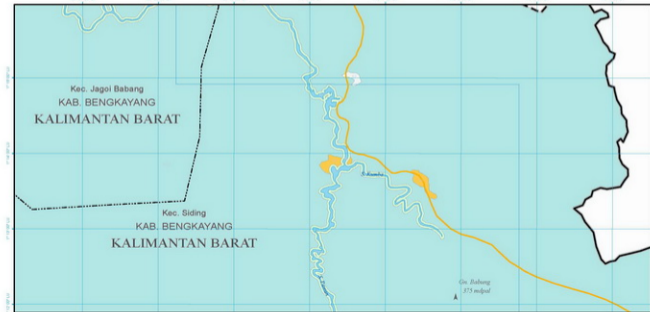


78-3-22-1

Kec. Jagoi Babang
KAB. BENGKAYANG
KALIMANTAN BARAT

Kec. Siding
KAB. BENGKAYANG
KALIMANTAN BARAT

Ga. Jabang
375 m/dpl



28-3-17-3

Kec. Siding
KAB. BENGKAYANG
KALIMANTAN BARAT

KAB. BENGKAYANG
KALIMANTAN BARAT



28-3-17-1

KAB. BENGKAYANG
KALIMANTAN BARAT

Ga. Sengap
1504 mdpl

▲ 1043 mdpl

Kec. Siding
KAB. BENGKAYANG
KALIMANTAN BARAT



78-3-12-3



78-3-22-2

104° 00' 00" BT

104° 30' 00" BT

105° 00' 00" BT

105° 30' 00" BT

106° 00' 00" BT

106° 30' 00" BT

107° 00' 00" BT

107° 30' 00" BT

01° 30' 00" LU

01° 45' 00" LU

01° 30' 00" LU

01° 15' 00" LU

Kec. Siding

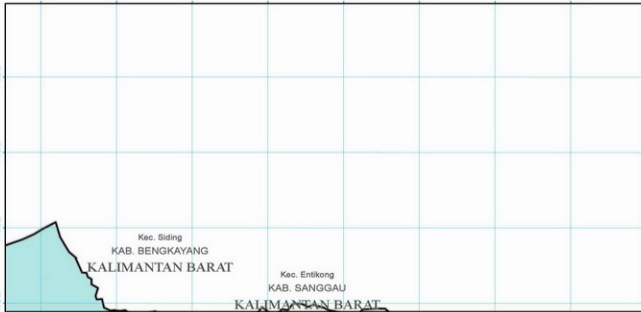
KAB. BENGKAYANG

KALIMANTAN BARAT

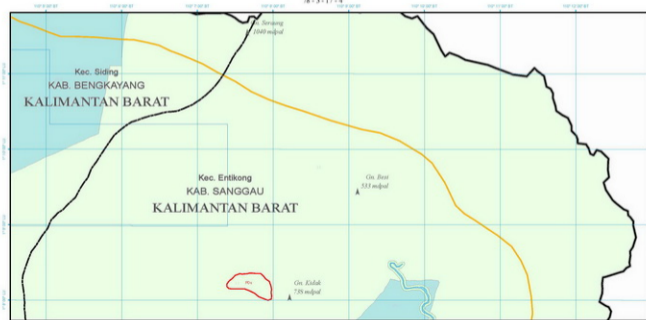
Kec. Entikong

KAB. SANGGAU

KALIMANTAN BARAT



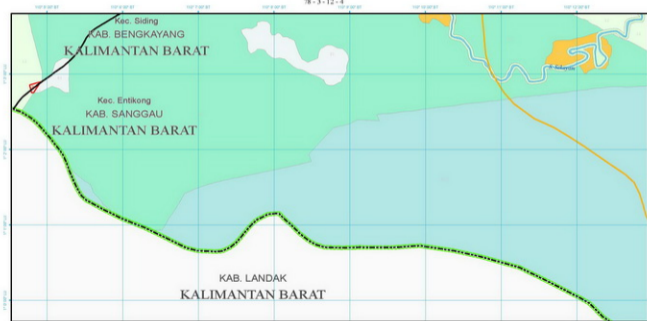
78-3-17-4



78-3-17-2



78-3-12-4



78-3-12-2



78-3-07-4

104°00'00"E

104°15'00"E

104°30'00"E

104°45'00"E

105°00'00"E

105°15'00"E

105°30'00"E

105°45'00"E

0°00'00"N

0°15'00"N

0°30'00"N

0°45'00"N

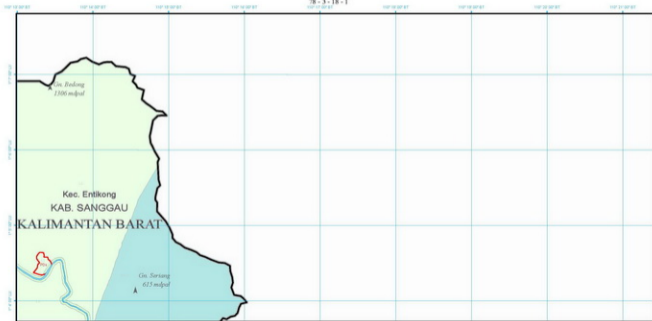
Kec. Entikong
KAB. SANGGAU

KALIMANTAN BARAT

KAB. LANDAK
KALIMANTAN BARAT



78-3-18-1



78-3-13-3

Kec. Entikong
KAB. SANGGAU
KALIMANTAN BARAT

78-3-13-1



78-3-08-3



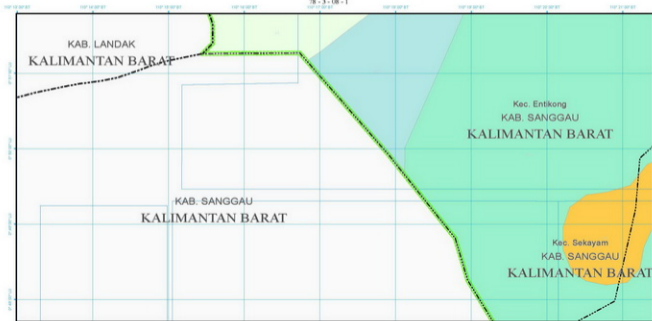
78-3-08-1

KAB. LANDAK
KALIMANTAN BARAT

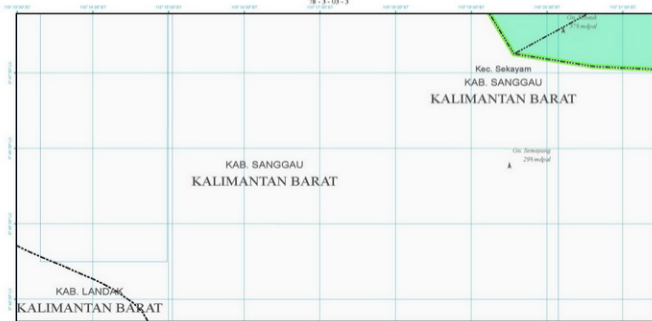
Kec. Entikong
KAB. SANGGAU
KALIMANTAN BARAT

KAB. SANGGAU
KALIMANTAN BARAT

Kec. Sekayam
KAB. SANGGAU
KALIMANTAN BARAT



78-3-03-3

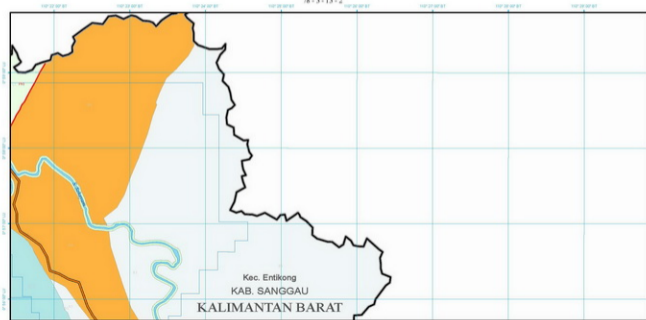


78-3-13-4

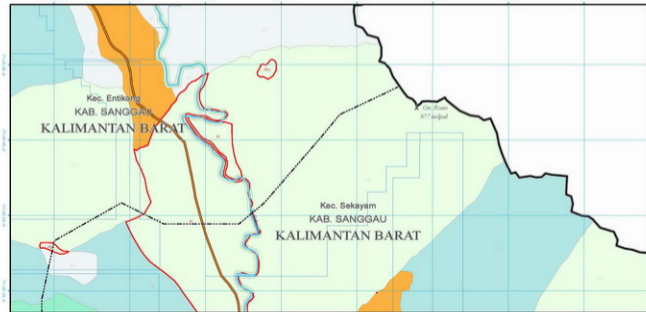
Kec. Entikong
KAB. SANGGAU

KALIMANTAN BARAT

78-3-13-2



78-3-08-4



78-3-08-2



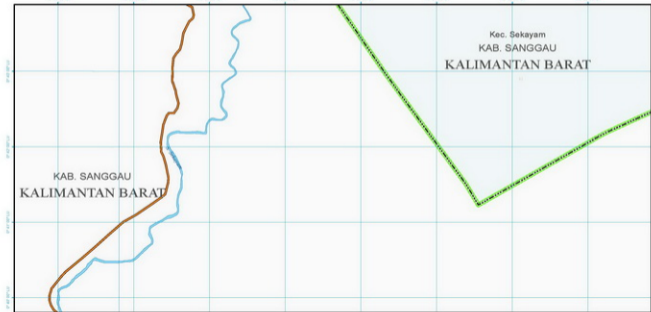
78-3-03-4



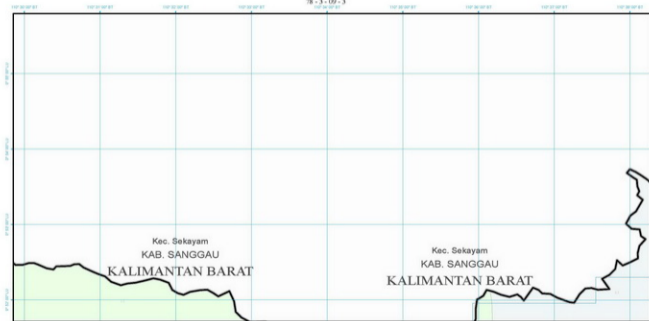
78-3-03-2

KAB. SANGGAU
KALIMANTAN BARAT

Kec. Sekayam
KAB. SANGGAU
KALIMANTAN BARAT

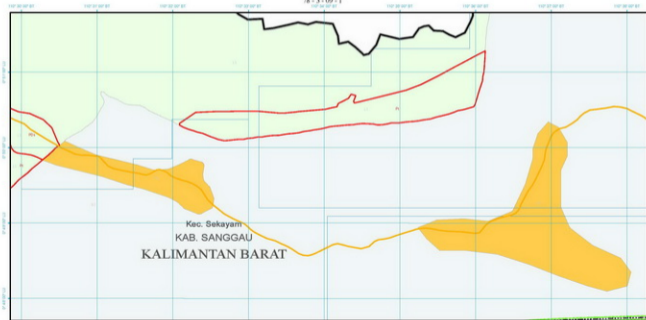


78-3-00-3



78-3-09-1

Kec. Sekayam
KAB. SANGGAU
KALIMANTAN BARAT



78-3-04-3

Kec. Sekayam
KAB. SANGGAU
KALIMANTAN BARAT

KAB. SANGGAU
KALIMANTAN BARAT

Gs. Egit
245 m/dpl
A

78-3-04-1

Kec. Sekayam
KAB. SANGGAU
KALIMANTAN BARAT

KAB. SANGGAU
KALIMANTAN BARAT



28-3-14-2

102° 30' 00" BT

102° 40' 00" BT

102° 50' 00" BT

102° 59' 30" BT

103° 09' 00" BT

103° 18' 00" BT

103° 27' 00" BT

103° 36' 00" BT

0° 30' 00" LU

0° 20' 00" LU

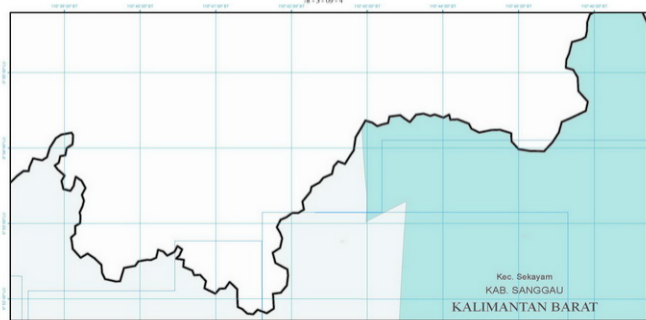
0° 10' 00" LU

0° 00' 00" LU

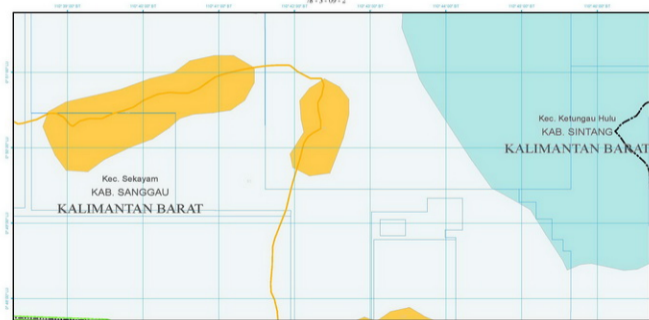
Kec. Sekayam
KAB. SANGGAU

KALIMANTAN BARAT

28-3-09-4



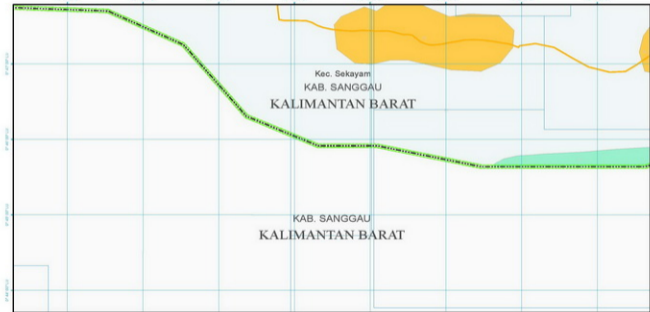
28-3-09-2




78-3-04-4

Kec. Sekayam
KAB. SANGGAU
KALIMANTAN BARAT

KAB. SANGGAU
KALIMANTAN BARAT



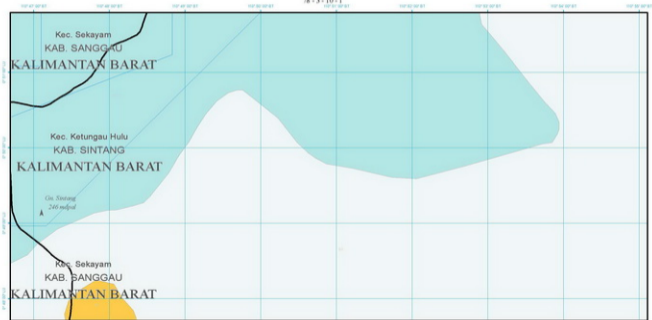
78-3-15-3



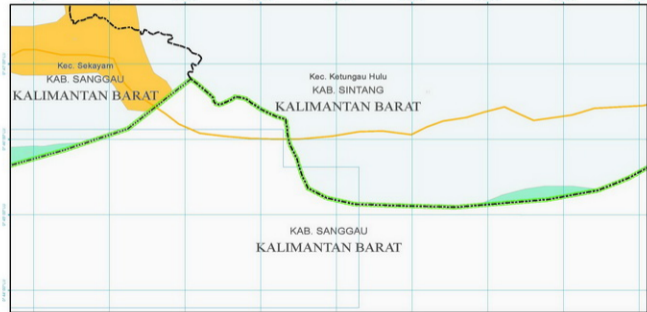
78-3-15-1



78-3-10-1



78-3-05-3

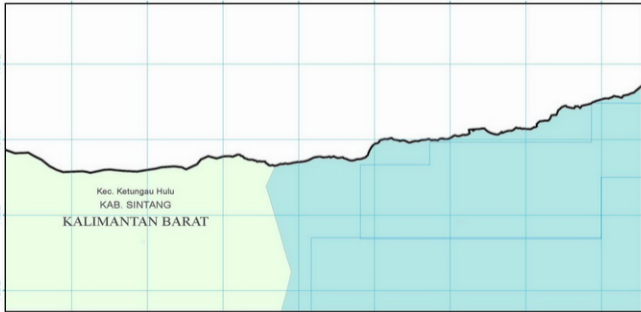


28-3-15-4

107°30'00"E 107°45'00"E 108°00'00"E 108°15'00"E 108°30'00"E 108°45'00"E 109°00'00"E

0°15'00"N
0°10'00"N
0°5'00"N
0°0'00"N

Kec. Ketungau Hulu
KAB. SINTANG
KALIMANTAN BARAT



78-3-15-2

101°30'00"E

101°35'00"E

101°40'00"E

101°45'00"E

101°50'00"E

101°55'00"E

102°00'00"E

102°05'00"E

0°00'00"N

0°05'00"N

0°10'00"N

0°15'00"N

Gis. Kambu
201 m²

A

Kec. Ketungau Hulu
KAB. SINTANG
KALIMANTAN BARAT



78-3-10-4

101°50'00"E

101°55'00"E

102°00'00"E

102°05'00"E

102°10'00"E

102°15'00"E

102°20'00"E

102°25'00"E

0°15'00"N

0°10'00"N

0°05'00"N

0°00'00"N

Kec. Ketungau Hulu
KAB. SINTANG
KALIMANTAN BARAT

Senaning



78-3-10-2

107°30'00"E

107°35'00"E

107°40'00"E

107°45'00"E

107°50'00"E

107°55'00"E

108°00'00"E

108°05'00"E

0°15'00"N

0°10'00"N

0°05'00"N

0°00'00"N

Kec. Ketungau Hulu
KAB. SINTANG
KALIMANTAN BARAT



78-3-05-4

107°30'00"E

107°45'00"E

108°00'00"E

108°15'00"E

108°30'00"E

108°45'00"E

109°00'00"E

109°15'00"E

Sepituk

Kec. Ketungau Hulu

KAB. SINTANG

KALIMANTAN BARAT

KAB. SANGGAU

KALIMANTAN BARAT

0°15'00"N

0°30'00"N

0°45'00"N

0°00'00"N

78-3-05-2

107°30'00"E

107°35'00"E

107°40'00"E

107°45'00"E

107°50'00"E

107°55'00"E

108°00'00"E

108°05'00"E

0°15'00"N

0°10'00"N

0°05'00"N

0°00'00"N

Kec. Ketungau Hulu
KAB. SINTANG
KALIMANTAN BARAT

KAB. SANGGAU
KALIMANTAN BARAT

KAB. SEKADAU
KALIMANTAN BARAT



28-4-16-1

Sintang

Sintang

Sintang

Sintang

Sintang

Sintang

Sintang

Sintang

11°30'00"

11°30'00"

11°30'00"

11°30'00"

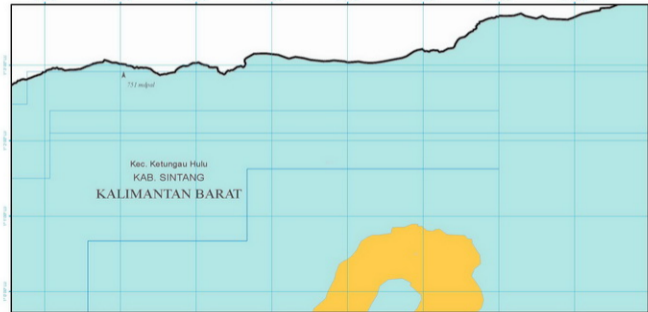
Kec. Ketungau Hulu
KAB. SINTANG

KALIMANTAN BARAT

78-4-11-3

Kec. Ketungau Hulu
KAB. SINTANG
KALIMANTAN BARAT

751 m/dpl



78-4-11-1



78-4-06-3

Kec. Ketungau Hulu
KAB. SINTANG
KALIMANTAN BARAT



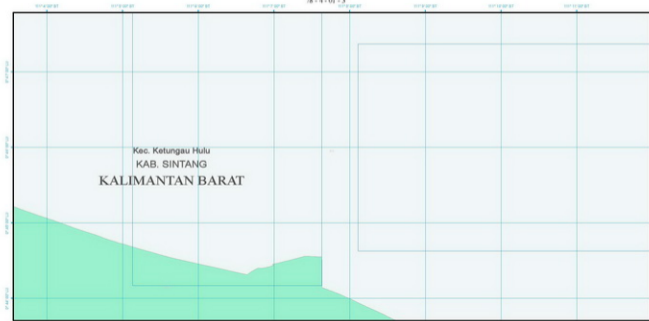
78-4-06-1

Kec. Ketungau Hulu
KAB. SINTANG
KALIMANTAN BARAT



78-4-01-3

Kec. Ketungau Hulu
KAB. SINTANG
KALIMANTAN BARAT

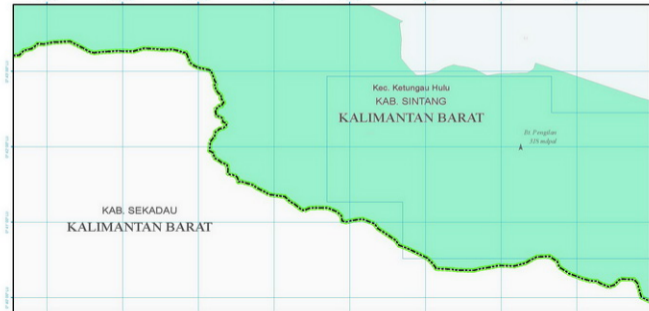


78-4-01-1

KAB. SEKADAU
KALIMANTAN BARAT

Kec. Ketungau Hulu
KAB. SINTANG
KALIMANTAN BARAT

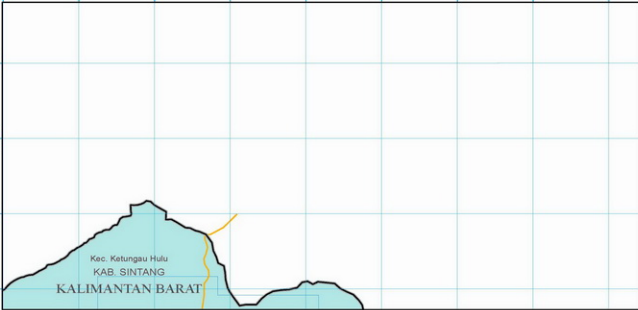
*Di Pengalan
325 m/dpl*
▲



78-2-21-3

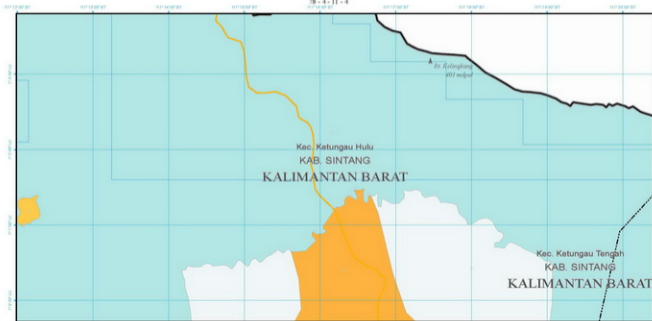


78-4-16-2



Kec. Ketungau Hulu
KAB. SINTANG
KALIMANTAN BARAT

78-4-11-4



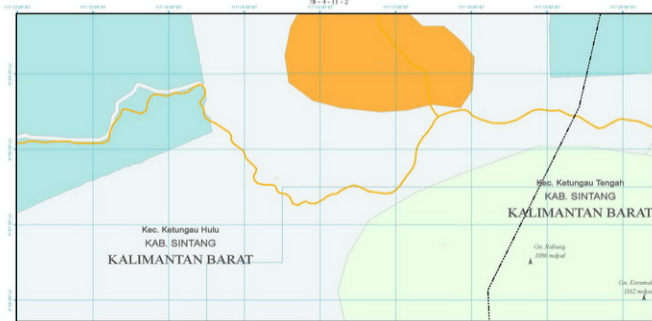
78-4-11-2

Kec. Ketungau Hulu
KAB. SINTANG
KALIMANTAN BARAT

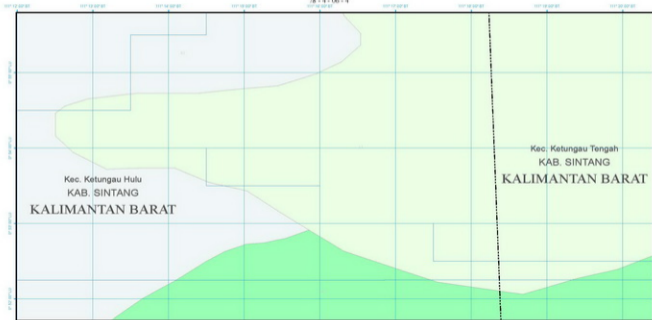
Kec. Ketungau Tengah
KAB. SINTANG
KALIMANTAN BARAT

Gn. Rahang
1050 mdpl

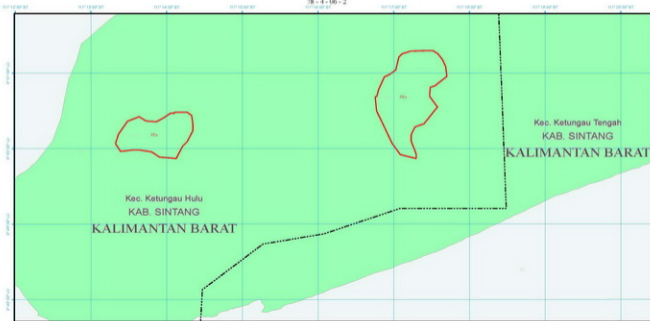
Gn. Kersand
1162 mdpl



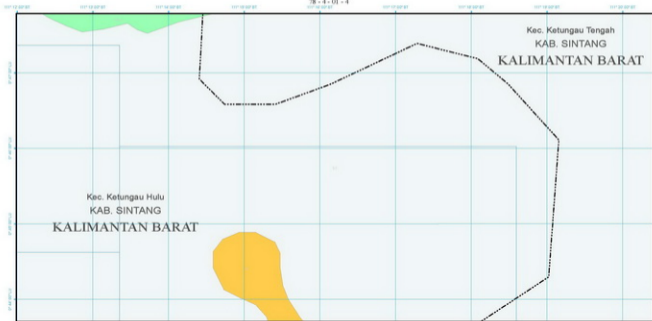
78-4-06-4



78-4-06-2



78-4-01-4



78-4-01-2

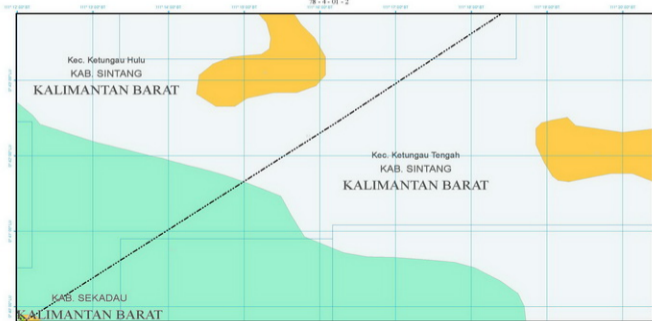
Kec. Ketungau Hulu
KAB. SINTANG

KALIMANTAN BARAT

Kec. Ketungau Tengah
KAB. SINTANG
KALIMANTAN BARAT

KAB. SEKADAU

KALIMANTAN BARAT



78-2-21-4





78-2-16-4

KAB. SEKADAU
KALIMANTAN BARAT

Kec. Ketungau Tengah
KAB. SINTANG
KALIMANTAN BARAT ^A

*Et. Melipat
121 mdpol*

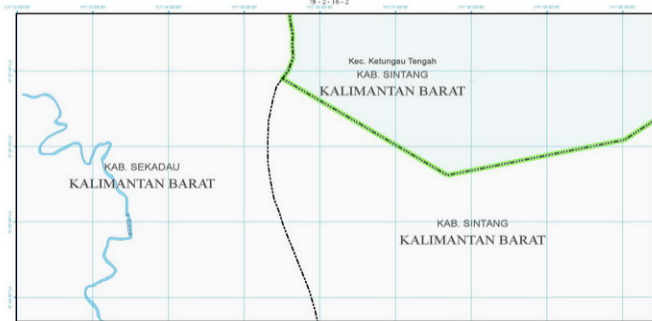


78-2-16-2

KAB. SEKADAU
KALIMANTAN BARAT

Kec. Katungau Tengah
KAB. SINTANG
KALIMANTAN BARAT

KAB. SINTANG
KALIMANTAN BARAT

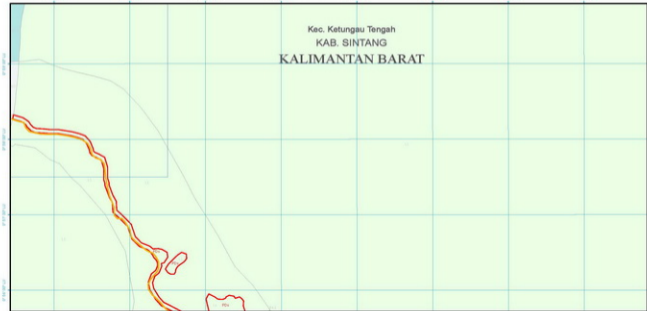


78-4-12-3



78-4-12-1

Kec. Ketungau Tengah
KAB. SINTANG
KALIMANTAN BARAT

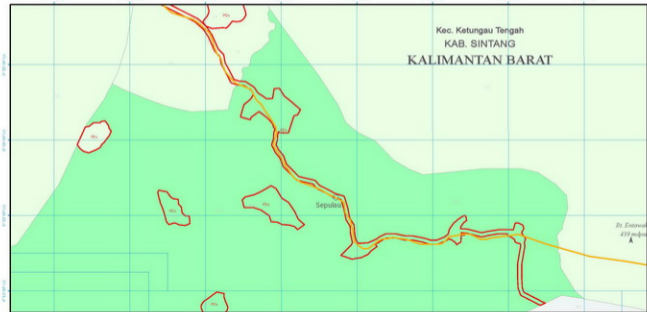


78-4-07-3

Kec. Ketungau Tengah
KAB. SINTANG
KALIMANTAN BARAT

Sepuluh

Bt. Entawai
439 mdpl

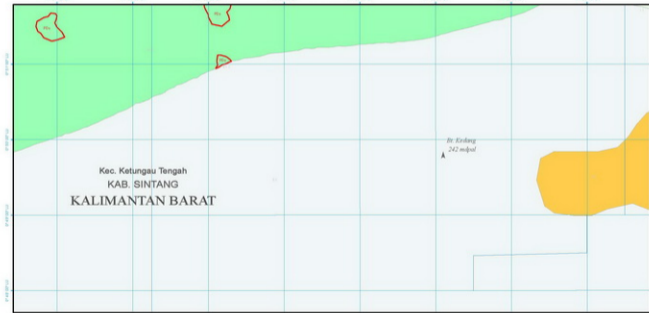


78-4-07-1

Kec. Ketungau Tengah
KAB. SINTANG
KALIMANTAN BARAT

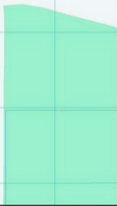
Br. Endang
242 mpa/

A



78-4-02-3

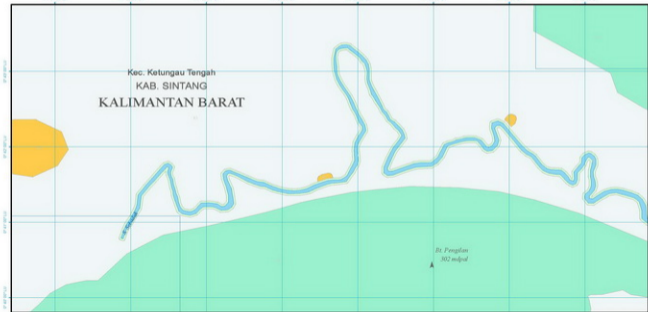
Kec. Ketungau Tengah
KAB. SINTANG
KALIMANTAN BARAT



78-4-02-1

Kec. Ketungau Tengah
KAB. SINTANG
KALIMANTAN BARAT


St. Penglan
302 mdpl



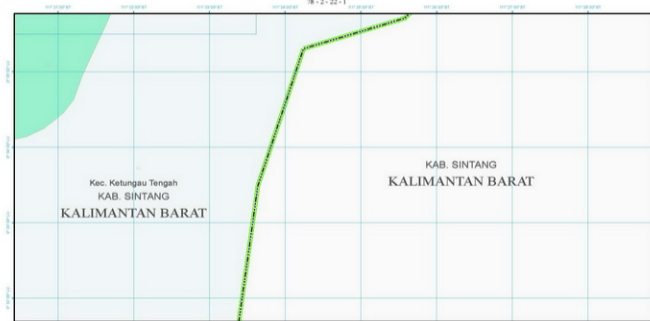
78-2-22-3

Kec. Ketungau Tengah
KAB. SINTANG
KALIMANTAN BARAT

KAB. SINTANG
KALIMANTAN BARAT



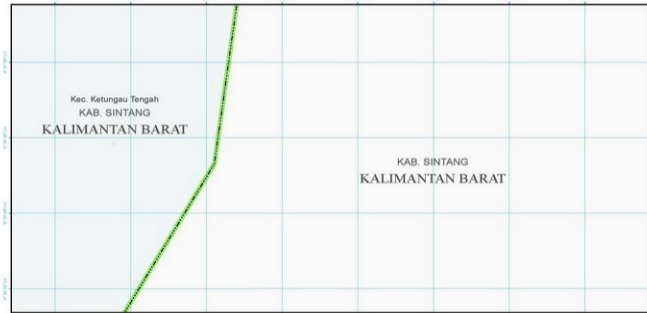
78-2-22-1



78-2-17-3

Kec. Ketungau Tengah
KAB. SINTANG
KALIMANTAN BARAT

KAB. SINTANG
KALIMANTAN BARAT



78-2-17-1

Bt. Beting
302 m²

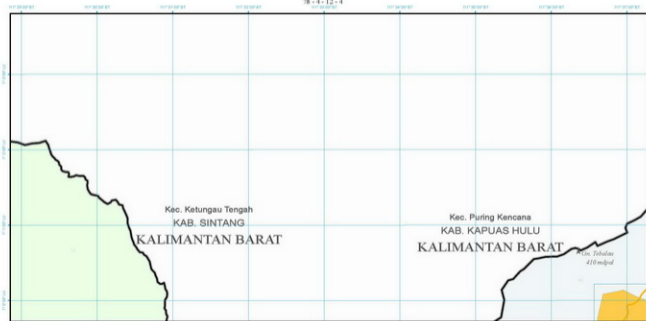
Kec. Ketungau Tengah
KAB. SINTANG
KALIMANTAN BARAT

KAB. SINTANG
KALIMANTAN BARAT

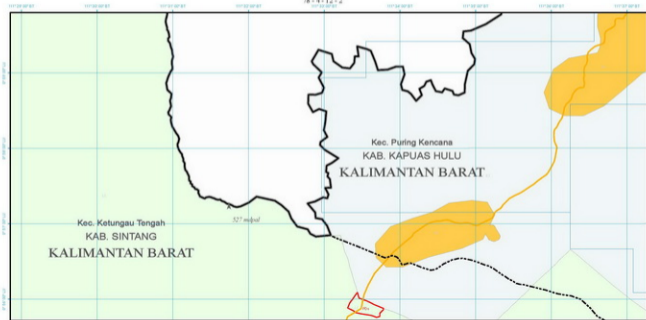
0
10000
20000
30000
40000

1050000 1050000 1050000 1050000 1050000 1050000 1050000 1050000

78-4-12-4



78-4-12-2



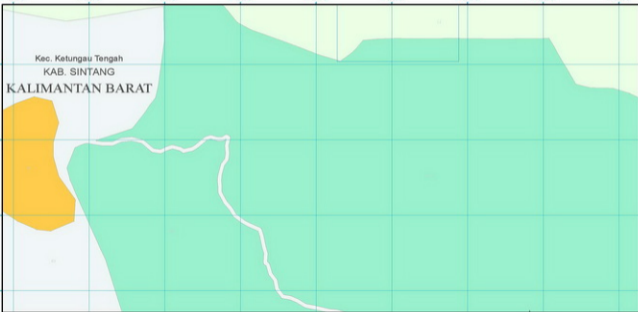
78-4-07-4

Kec. Ketungau Tengah
KAB. SINTANG
KALIMANTAN BARAT

Kec. Puring Kencana
KAB. KAPUAS HULU
KALIMANTAN BARAT



78-4-07-2




78-4-02-4



78-4-02-2

Kec. Ketungau Tengah
KAB. SINTANG
KALIMANTAN BARAT



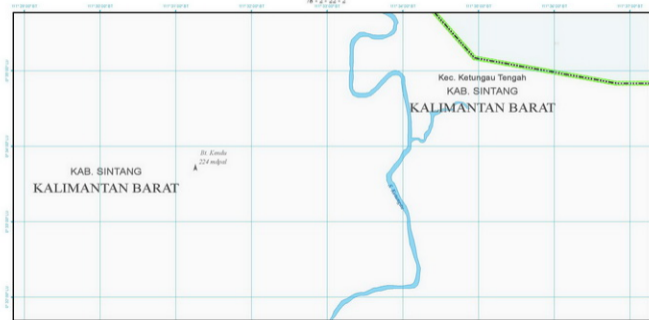
78-2-22-4

Kec. Ketungau Tengah
KAB. SINTANG
KALIMANTAN BARAT

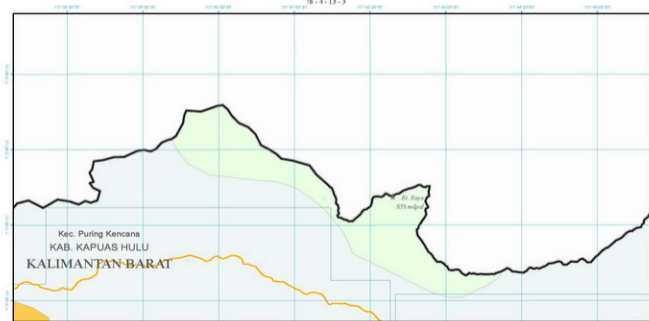
KAB. SINTANG
KALIMANTAN BARAT



78-2-22-2



28-4-13-3



28-4-13-1

Kec. Puring Kencana
KAB. KAPUAS HULU
KALIMANTAN BARAT

Gn. Tigak
955 m dpl

Bt. Lumpang
423 m dpl



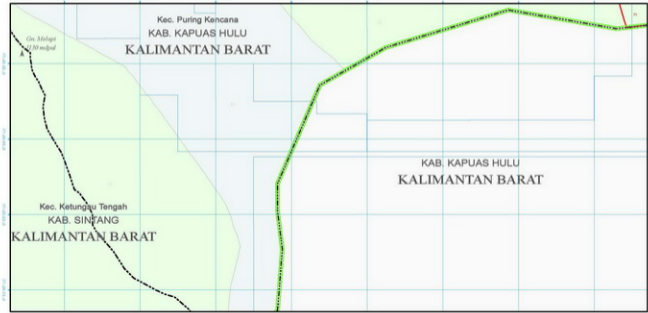
78-4-08-3

Kec. Puring Kencana
KAB. KAPUAS HULU
KALIMANTAN BARAT

Gn. Melayi
2,50 m²

Kec. Ketungau Tengah
KAB. SINTANG
KALIMANTAN BARAT

KAB. KAPUAS HULU
KALIMANTAN BARAT



78-4-08-1

Kec. Puring Kencana
KAB. KAPUAS HULU
KALIMANTAN BARAT

Et. Kesan
302 mdpl
▲

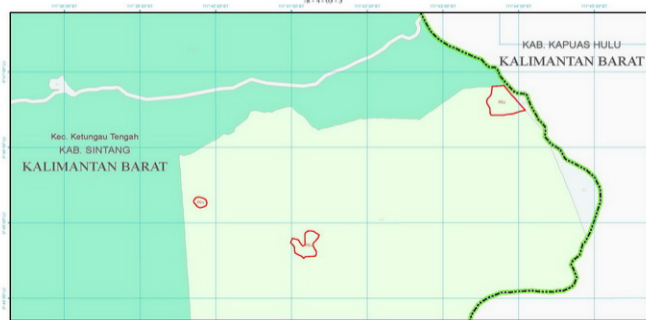
Kec. Ketungau Tengah
KAB. SINTANG
KALIMANTAN BARAT

KAB. KAPUAS HULU
KALIMANTAN BARAT

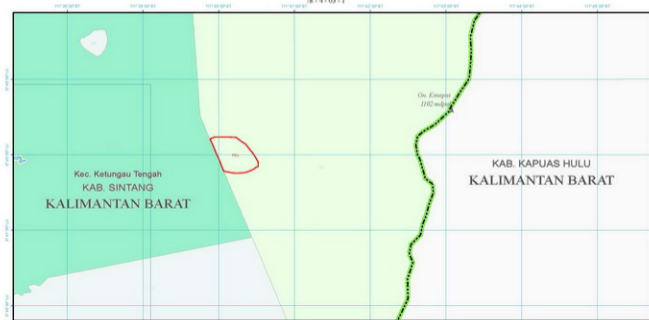
Et. Bukit
240 mdpl



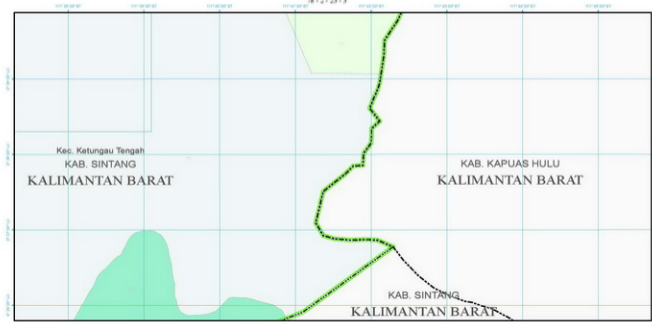
78-4-03-3



28-4-03-1



78-2-23-3



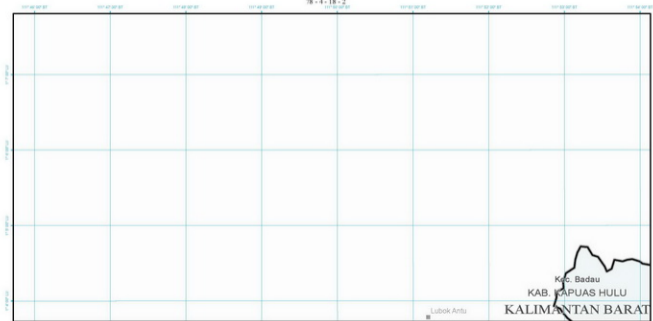
78-2-23-1

Kec. Ketungau Tengah
KAB. SINTANG
KALIMANTAN BARAT

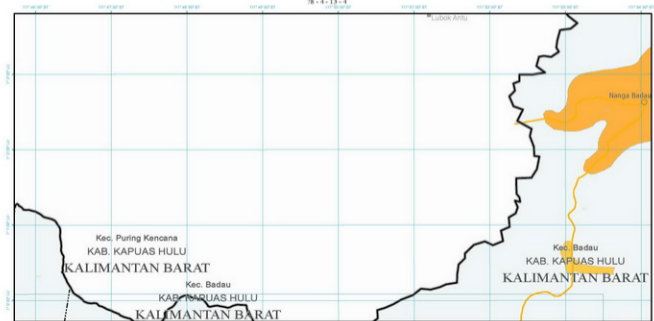
KAB. SINTANG
KALIMANTAN BARAT

KAB. KAPUAS HULU
KALIMANTAN BARAT

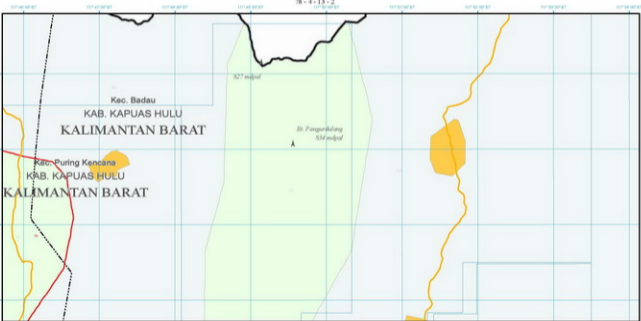
78-4-18-2



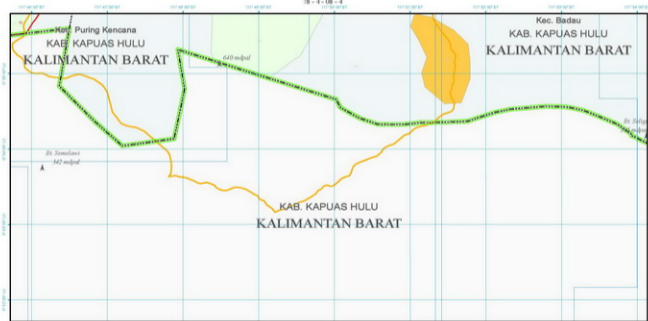
78-4-13-4



78-4-13-2



78-4-08-4



Kec. Puring Kencana
KAB. KAPUAS HULU
KALIMANTAN BARAT

Kec. Badau
KAB. KAPUAS HULU
KALIMANTAN BARAT

640 mpa

Rt. Semelawi
342 mpa

A

KAB. KAPUAS HULU
KALIMANTAN BARAT

Rt. Saliang

78-4-19-3

107°30'00"E

107°30'00"E

107°30'00"E

107°30'00"E

107°30'00"E

107°30'00"E

107°30'00"E

107°30'00"E

1°15'00"S

1°15'00"S

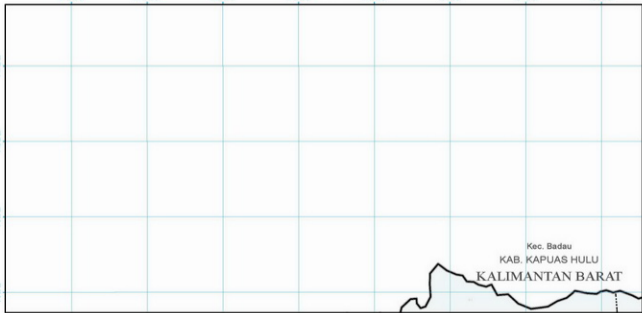
1°15'00"S

1°15'00"S

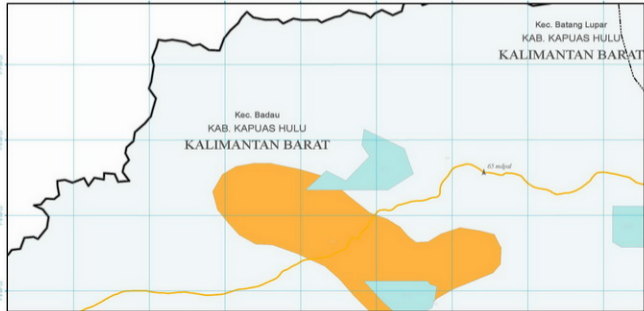
Kec. Badau

KAB. KAPUAS HULU

KALIMANTAN BARAT



78-4-19-1



28-4-14-3

101°00'00"E

101°30'00"E

102°00'00"E

102°30'00"E

103°00'00"E

103°30'00"E

104°00'00"E


104°30'00"E

0°0'00"N

0°30'00"N

1°0'00"N

1°30'00"N



78-4-14-1

Kec. Badau
KAB. KAPUAS HULU
KALIMANTAN BARAT

KAB. KAPUAS HULU
KALIMANTAN BARAT

TN Danau Sentarum



78-4-09-3



78-4-09-1

Kec. Badau
KAB. KAPUAS HULU
KALIMANTAN BARAT


TN Danau Sentarum

Danau Sentarum

KAB. KAPUAS HULU
KALIMANTAN BARAT



78-4-24-4




78-4-24-2

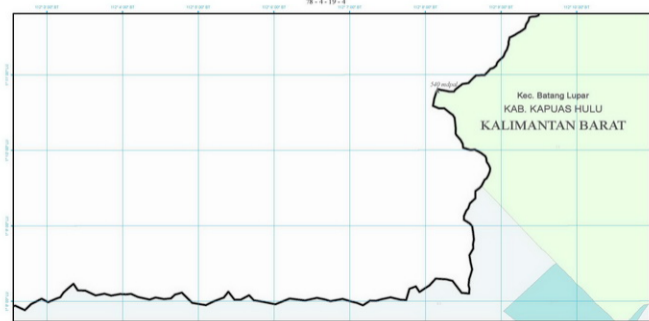
Kec. Batang Lupar
KAB. KAPUAS HULU
KALIMANTAN BARAT

Di. Lobangrasah
714 m²pl

A




78-4-19-4



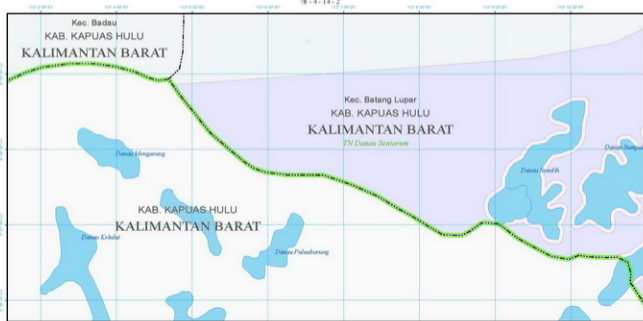
78-4-19-2



78-4-14-4



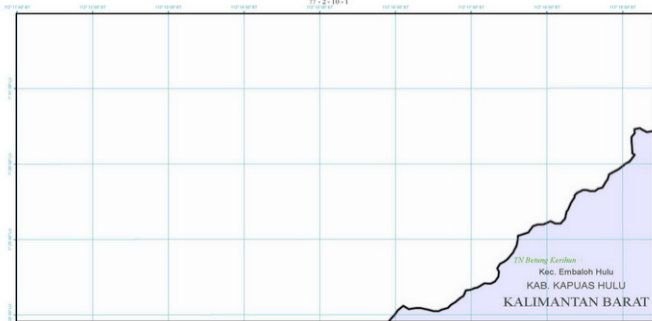
78-4-14-2



78-4-00-4



77-2-10-1



77-2-05-3

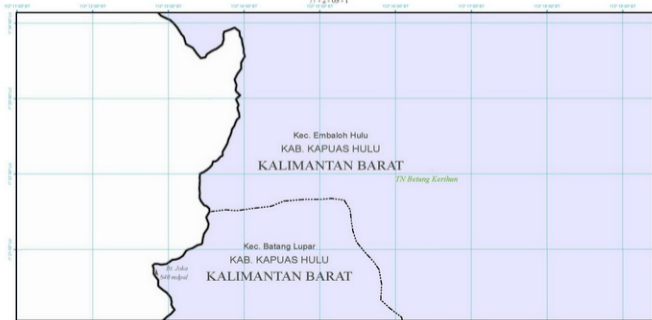


Kec. Embaloh Hulu
KAB. KAPUAS HULU

KALIMANTAN BARAT

TN Betung Kerinci

77-2-05-1



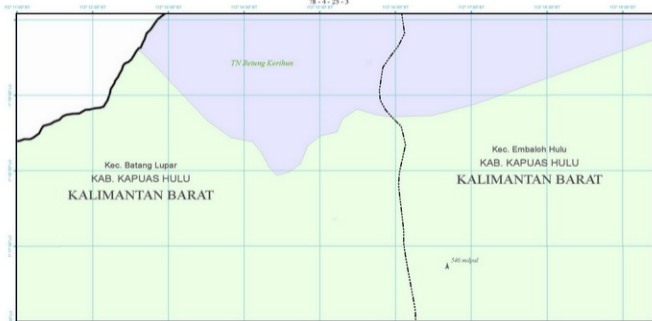
78-4-25-3

TN Batang Keruh

Kec. Batang Lupar
KAB. KAPUAS HULU
KALIMANTAN BARAT

Kec. Embaloh Hulu
KAB. KAPUAS HULU
KALIMANTAN BARAT

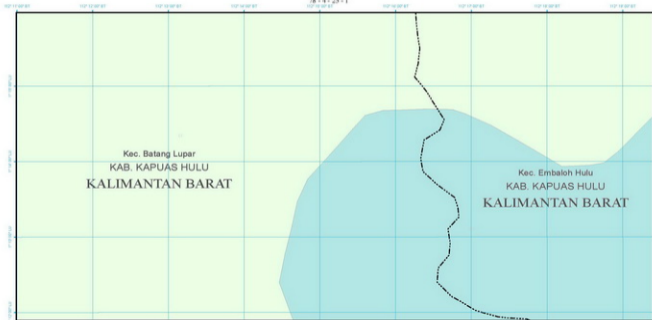
500 meter
A



78-4-25-1

Kec. Batang Lupar
KAB. KAPUAS HULU
KALIMANTAN BARAT

Kec. Embaloh Hulu
KAB. KAPUAS HULU
KALIMANTAN BARAT



78-4-20-3

Kec. Batang Lupar
KAB. KAPUAS HULU
KALIMANTAN BARAT

Zt. Baloh
536 m²

424 m²

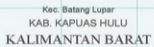
Kec. Embaloh Hulu
KAB. KAPUAS HULU
KALIMANTAN BARAT

133 m²



78-4-20-1

Kec. Batang Lupar
KAB. KAPUAS HULU
KALIMANTAN BARAT



78-4-15-3



78-4-15-1



0 cm Skala
307 meter

78-4-10-3



78-4-10-1



Dl Selan
500 m
A

78-4-05-3

102° 14' 30" BT

102° 14' 30" BT

102° 14' 30" BT

102° 14' 30" BT

102° 14' 30" BT

0° 41' 00" LU

0° 41' 00" LU

0° 41' 00" LU

0° 41' 00" LU

0° 41' 00" LU

0° 41' 00" LU

0° 41' 00" LU

0° 41' 00" LU

0° 41' 00" LU

05 Simpitan
A 317 m²

KAB. KAPUAS HULU
KALIMANTAN BARAT

Dasar Sekeloa

Dasar Belau


0° 41' 00" LU

0° 41' 00" LU

0° 41' 00" LU

0° 41' 00" LU

77-2-10-4



77-2-10-2



77-2-05-4

TN Detang Kerihun

Kec. Embaloh Hulu
KAB. KAPUAS HULU
KALIMANTAN BARAT

Ga. Detang
1117 m²
A

77-2-05-2

TN Betung Kerihun

Kec. Embaloh Hulu
KAB. KAPUAS HULU

KALIMANTAN BARAT

TN Betung Kerihun

10° 30' 00" N

10° 15' 00" N

10° 00' 00" N

9° 45' 00" N

102° 30' 00" E

102° 15' 00" E

102° 00' 00" E

101° 45' 00" E

101° 30' 00" E

101° 15' 00" E

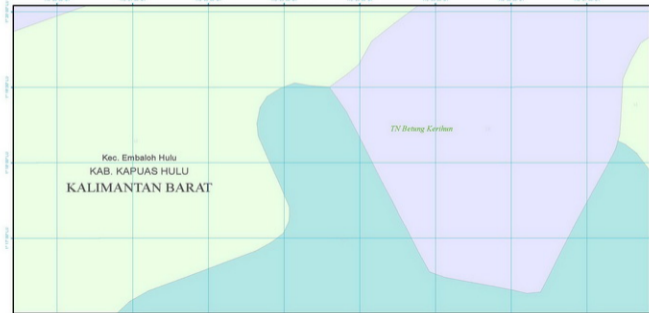
101° 00' 00" E

100° 45' 00" E

78-4-25-4

Kec. Embaloh Hulu
KAB. KAPUAS HULU
KALIMANTAN BARAT

TN Betang Kerihun

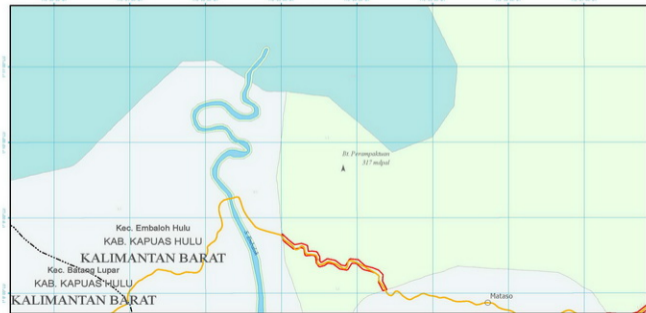


78-4-25-2

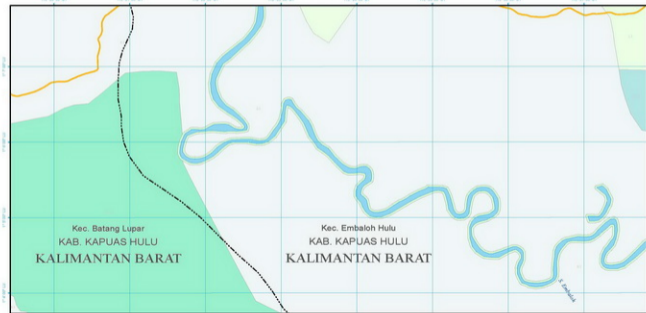
Kec. Embaloh Hulu
KAB. KAPUAS HULU
KALIMANTAN BARAT



78-4-20-4



78-4-20-2



78-4-15-4

78-4-15-4

78-4-15-4

78-4-15-4

78-4-15-4

78-4-15-4

78-4-15-4

78-4-15-4

78-4-15-4

Kec. Embaloh Hulu
KAB. KAPUAS HULU
KALIMANTAN BARAT

Kec. Batang Lupar
KAB. KAPUAS HULU
KALIMANTAN BARAT

11°30'00"

11°30'00"

11°30'00"

11°30'00"

78-4-15-2

Kec. Batang Lupar
KAB. KAPUAS HULU
KALIMANTAN BARAT

Bt. Lingsingpan
215 mdpl

Dusun Merbungbesar
TN Danau Sentarom

78-4-10-4

Kec. Batang Lupar
KAB. KAPUAS HULU
KALIMANTAN BARAT

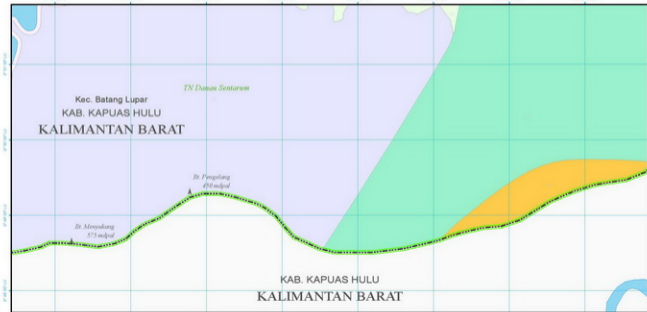
Dusun Lulus

Dusun Belawan

TN Dusun Sentarom



78-4-10-2



89-1-06-3




89-1-06-1

Kec. Embaloh Hulu

KAB. KAPUAS HULU
KALIMANTAN BARAT

TN Betang Kerihun

89-1-01-3



Kec. Embaloh Hulu
KAB. KAPUAS HULU
KALIMANTAN BARAT

TN Detang Kerihun


89-1-01-1



90-3-21-3

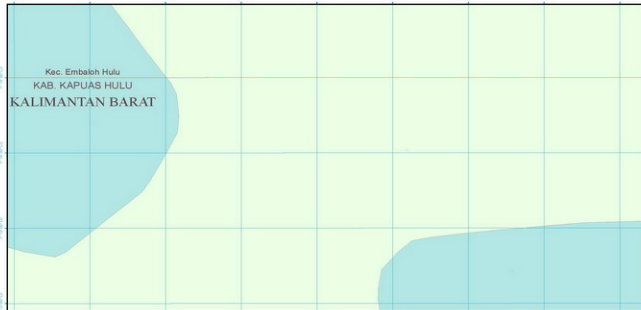
Kec. Embaloh Hulu
KAB. KAPUAS HULU
KALIMANTAN BARAT

TV Bering Kerihun



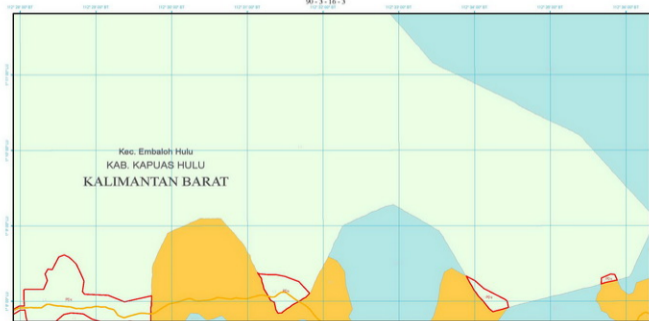
90-3-21-1

Kec. Embaloh Hulu
KAB. KAPUAS HULU
KALIMANTAN BARAT

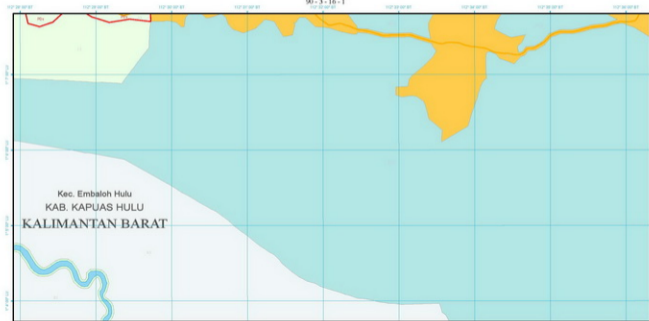


90-3-16-3

Kec. Embaloh Hulu
KAB. KAPUAS HULU
KALIMANTAN BARAT



90-3-16-1



90-3-11-3

