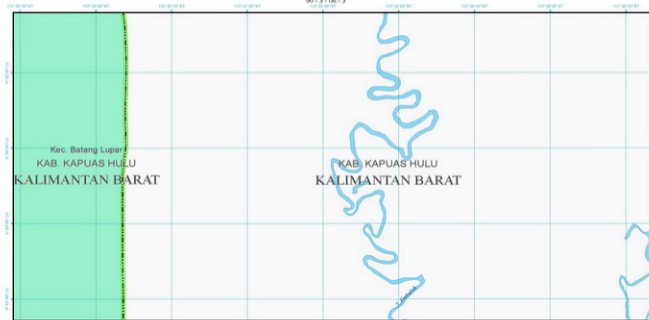


90-3-11-1



90-3-06-3



Kec. Batang Lupat

KAB. KAPUAS HULU

KALIMANTAN BARAT

KAB. KAPUAS HULU

KALIMANTAN BARAT

90-3-06-1

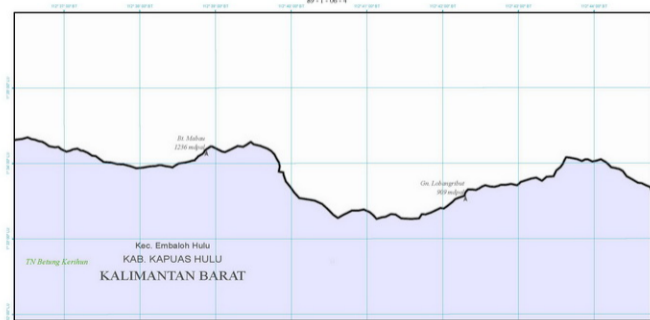
Kec. Batang Lupar
KAB. KAPUAS HULU
KALIMANTAN BARAT

KAB. KAPUAS HULU
KALIMANTAN BARAT

S. Kapuas



89-1-06-4



89-1-06-2

102°07'00"BT

102°08'00"BT

102°09'00"BT

102°40'00"BT

102°41'00"BT

102°42'00"BT

102°43'00"BT

102°44'00"BT

Kec. Embaloh Hulu

KAB. KAPUAS HULU

KALIMANTAN BARAT

TN Betang Kerihun

0°00'00"LU

0°00'00"LU

0°00'00"LU

0°00'00"LU

89-1-01-4

102°07'30"E

102°08'30"E

102°09'30"E

102°10'30"E

102°11'30"E

102°12'30"E

102°13'30"E

102°14'30"E

Kec. Embaloh Hulu

KAB. KAPUAS HULU

KALIMANTAN BARAT

TN Detang Kerihun

0°00'00"N

0°00'00"N

0°00'00"N

0°00'00"N

0°00'00"N

89-1-01-2

102°07'00"BT

102°08'00"BT

102°09'00"BT

102°40'00"BT

102°41'00"BT

102°42'00"BT

102°43'00"BT

102°44'00"BT

0°00'00"LS

0°00'00"LS

0°00'00"LS

0°00'00"LS

TN Betang Kerihun

Kec. Embaloh Hulu
KAB. KAPUAS HULU
KALIMANTAN BARAT

90-3-21-4

102°07'00"BT

102°08'00"BT

102°09'00"BT

102°10'00"BT

102°11'00"BT

102°12'00"BT

102°13'00"BT

102°14'00"BT

TN Betung Kerihun

Kec. Embaloh Hulu

KAB. KAPUAS HULU

KALIMANTAN BARAT

0°18'00"LS

0°17'00"LS

0°16'00"LS

0°15'00"LS

90-3-21-2

102°01'00"BT

102°02'00"BT

102°03'00"BT

102°04'00"BT

102°05'00"BT

102°06'00"BT

102°07'00"BT

102°08'00"BT

Ga. Putussibau
535 m dpl



Kec. Embaloh Hulu
KAB. KAPUAS HULU

KALIMANTAN BARAT

Kec. Putussibau Utara
KAB. KAPUAS HULU
KALIMANTAN BARAT

0°18'00"LU

0°17'00"LU

0°16'00"LU

0°15'00"LU

90-3-16-4

102°07'30.00"E

102°09'00.00"E

102°10'30.00"E

102°12'00.00"E

102°13'30.00"E

102°15'00.00"E

102°16'30.00"E

102°18'00.00"E

Kec. Embaloh Hulu

KAB. KAPUAS HULU

KALIMANTAN BARAT

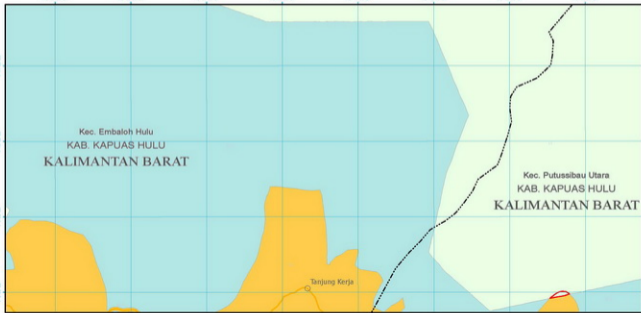
Kec. Putussibau Utara

KAB. KAPUAS HULU

KALIMANTAN BARAT

Tanjung Kerja

0°00'00.00"N
0°01'30.00"N
0°03'00.00"N
0°04'30.00"N



90-3-16-2

Kec. Embaloh Hulu
KAB. KAPUAS HULU
KALIMANTAN BARAT

Kec. Putussibau Utara
KAB. KAPUAS HULU
KALIMANTAN BARAT

KAB. KAPUAS HULU
KALIMANTAN BARAT



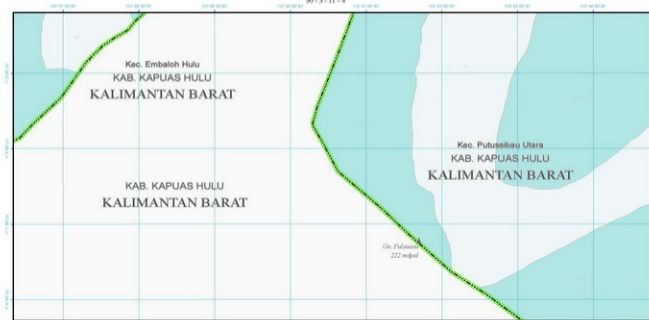
90-3-11-4

Kec. Embaloh Hulu
KAB. KAPUAS HULU
KALIMANTAN BARAT

KAB. KAPUAS HULU
KALIMANTAN BARAT

Kec. Putussibau Utara
KAB. KAPUAS HULU
KALIMANTAN BARAT

Gs. Putussibau
222 m²



90-3-11-2



89-1-07-3



TN Betung Kerihun

A
St. Goram
1073 mdpl

Or. Karak
927 mdpl

Kec. Embaloh Hulu
KAB. KAPUAS HULU
KALIMANTAN BARAT

89-1-07-1

102400000 102400000 102400000 102400000 102400000 102400000 102400000 102400000

Kec. Embaloh Hulu

KAB. KAPUAS HULU

KALIMANTAN BARAT

TN Betang Kerihun

102400000

102400000

102400000

102400000

89-1-02-3

KALIMANTAN BARAT

KALIMANTAN BARAT

KALIMANTAN BARAT

KALIMANTAN BARAT

KALIMANTAN BARAT

KALIMANTAN BARAT

KALIMANTAN BARAT

KALIMANTAN BARAT

KALIMANTAN BARAT

KALIMANTAN BARAT

KALIMANTAN BARAT

KALIMANTAN BARAT

KALIMANTAN BARAT

KALIMANTAN BARAT

Kec. Embaloh Hulu

KAB. KAPUAS HULU

KALIMANTAN BARAT

TN Detang Kerihun

89-1-02-1

102400000 102400000 102400000 102400000 102400000 102400000 102400000 102400000




90-3-22-3

Kec. Embaloh Hulu
KAB. KAPUAS HULU
KALIMANTAN BARAT


Kec. Embaloh Hulu
KAB. KAPUAS HULU
KALIMANTAN BARAT

TN Betong Keribau

Kec. Putussibau Utara
KAB. KAPUAS HULU
KALIMANTAN BARAT




90-3-22-1



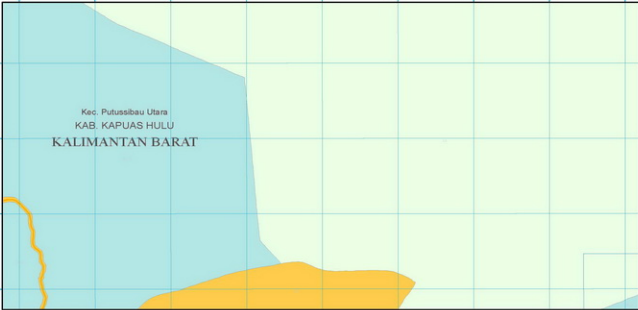
90-3-17-3

Kec. Putussibau Utara
KAB. KAPUAS HULU
KALIMANTAN BARAT



90-3-17-1

Kec. Putussibau Utara
KAB. KAPUAS HULU
KALIMANTAN BARAT



90-3-12-3



90-3-12-1

Kec. Putussibau Utara
KAB. KAPUAS HULU
KALIMANTAN BARAT

KAB. KAPUAS HULU
KALIMANTAN BARAT



90-3-07-3

KAB. KAPUAS HULU
KALIMANTAN BARAT

Kec. Putussibau Utara
KAB. KAPUAS HULU
KALIMANTAN BARAT



90-3-07-1



89-1-07-4



89-1-07-2

KP.04.02.01

KP.04.02.01

KP.04.02.01

KP.04.02.01

KP.04.02.01

KP.04.02.01

KP.04.02.01

KP.04.02.01

KP.04.02.01

KP.04.02.01

KP.04.02.01

KP.04.02.01

Kec. Embaloh Hulu

KAB. KAPUAS HULU

TN Betang Kerihun

KALIMANTAN BARAT



89-1-02-2

102° 30' 00" E

102° 30' 00" E

102° 30' 00" E

102° 30' 00" E

102° 30' 00" E

102° 30' 00" E

102° 30' 00" E

102° 30' 00" E

0° 0' 0" S

0° 0' 0" S

0° 0' 0" S

0° 0' 0" S

TN Betung Kerihun

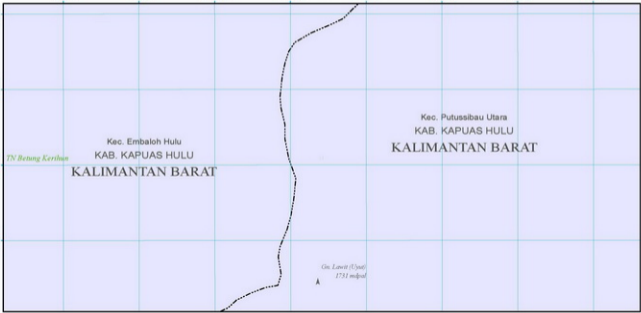
Kec. Embaloh Hulu
KAB. KAPUAS HULU

KALIMANTAN BARAT

Kec. Putussibau Utara
KAB. KAPUAS HULU
KALIMANTAN BARAT

Gis. Liris (Ujnd)
1751 m/pot

A



90-3-22-4

Kec. Embaloh Hulu
KAB. KAPUAS HULU
KALIMANTAN BARAT

TN Betang Kerohan

Kec. Putussibau Utara
KAB. KAPUAS HULU
KALIMANTAN BARAT

90-3-22-2

102°50'00"E

102°55'00"E

103°00'00"E

103°05'00"E

103°10'00"E

103°15'00"E

103°20'00"E

103°25'00"E

0°15'00"N

0°10'00"N

0°05'00"N

0°00'00"N

Kec. Putussibau Utara
KAB. KAPUAS HULU

TN Betang Kerihun

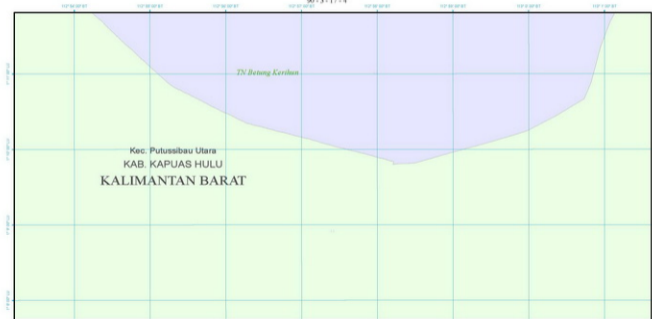
KALIMANTAN BARAT



90-3-17-4

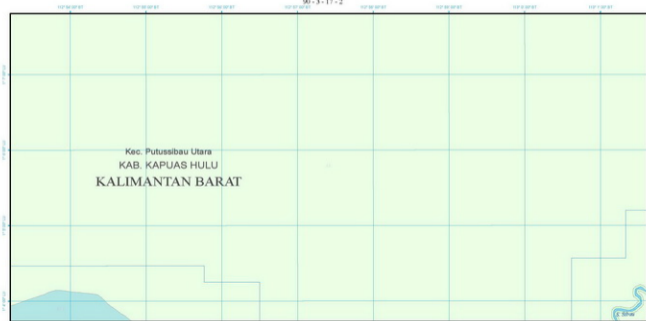
TN Betong Keriban

Kec. Putussibau Utara
KAB. KAPUAS HULU
KALIMANTAN BARAT



90-3-17-2

Kec. Putussibau Utara
KAB. KAPUAS HULU
KALIMANTAN BARAT



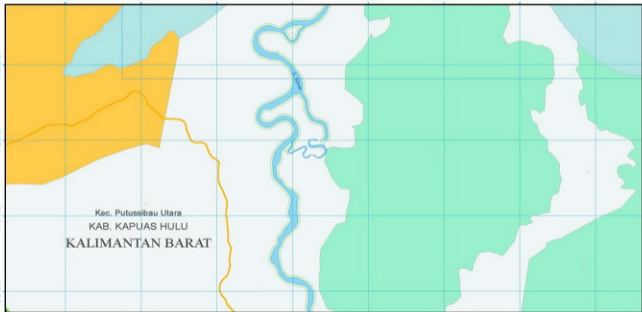
90-3-12-4

Kec. Putussibau Utara
KAB. KAPUAS HULU
KALIMANTAN BARAT



90-3-12-2

Kec. Putussibau Utara
KAB. KAPUAS HULU
KALIMANTAN BARAT



90-3-07-4



90-3-07-2

102° 00' 00" E

102° 30' 00" E

103° 00' 00" E

103° 30' 00" E

104° 00' 00" E

104° 30' 00" E

105° 00' 00" E

105° 30' 00" E

0° 00' 00" S

0° 30' 00" S

1° 00' 00" S

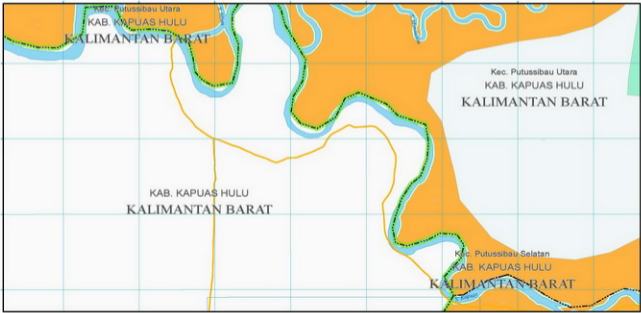
1° 30' 00" S

Kec. Putussibau Utara
KAB. KAPUAS HULU
KALIMANTAN BARAT

Kec. Putussibau Utara
KAB. KAPUAS HULU
KALIMANTAN BARAT

KAB. KAPUAS HULU
KALIMANTAN BARAT

Kec. Putussibau Selatan
KAB. KAPUAS HULU
KALIMANTAN BARAT

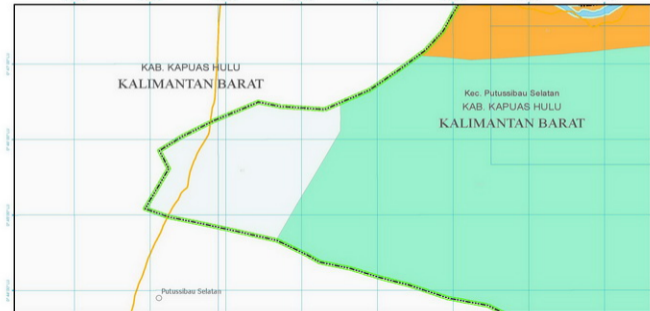


90-3-02-4

KAB. KAPUAS HULU
KALIMANTAN BARAT

Kec. Putussibau Selatan
KAB. KAPUAS HULU
KALIMANTAN BARAT

Putussibau Selatan



90-3-02-2

102°50'00"E

102°55'00"E

103°00'00"E

103°05'00"E

103°10'00"E

103°15'00"E

103°20'00"E

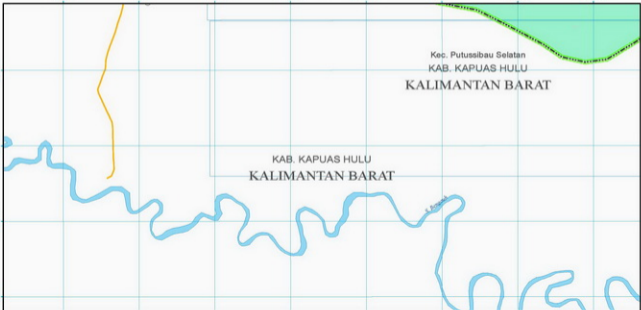
103°25'00"E

0°00'00"N
0°05'00"N
0°10'00"N
0°15'00"N


Kec. Putussibau Selatan
KAB. KAPUAS HULU
KALIMANTAN BARAT

KAB. KAPUAS HULU
KALIMANTAN BARAT

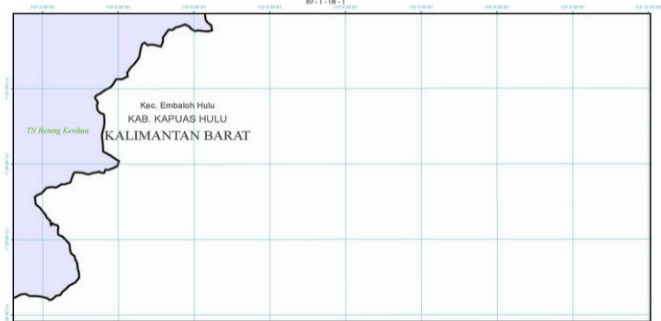
S. Pujana



89-1-08-3



89-1-08-1



107°20'00"

107°30'00"

107°40'00"

107°50'00"

108°00'00"

108°10'00"

108°20'00"

108°30'00"

108°40'00"

0°30'00"

0°35'00"

0°40'00"

0°45'00"

TV Betang Keruhun

Kec. Embaloh Hulu
KAB. KAPUAS HULU
KALIMANTAN BARAT

89-1-03-3



89-1-03-1



107° 20' 00" E 107° 30' 00" E 107° 40' 00" E 107° 50' 00" E 108° 00' 00" E 108° 10' 00" E 108° 20' 00" E 108° 30' 00" E

0° 20' 00" S

0° 10' 00" S

0° 00' 00" S

0° 10' 00" S

Kec. Putussibau Utara
KAB. KAPUAS HULU
KALIMANTAN BARAT

TN Betong Keruhun

90-3-23-3

Kec. Putussibau Utara
KAB. KAPUAS HULU
KALIMANTAN BARAT

TN Betang Kerihun

90-3-23-1

102°20'00" 102°30'00" 102°40'00" 102°50'00" 103°00'00" 103°10'00" 103°20'00" 103°30'00" 103°40'00"

TN Betung Kerihun

Kec. Putussibau Utara
KAB. KAPUAS HULU
KALIMANTAN BARAT

0°10'00"U

0°15'00"U

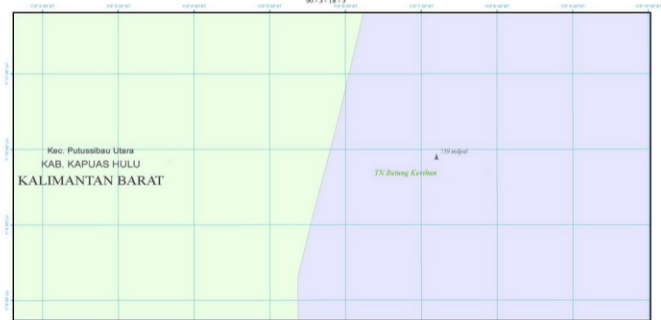
0°20'00"U

0°25'00"U

90-3-18-3

Kec. Putussibau Utara
KAB. KAPUAS HULU
KALIMANTAN BARAT

719 mdpl
▲
TN Betung Kerihun



90-3-18-1

Kec. Putussibau Utara
KAB. KAPUAS HULU
KALIMANTAN BARAT

TN Betung Kerihun



90-3-13-3

Kec. Putussibau Utara
KAB. KAPUAS HULU
KALIMANTAN BARAT

Di Peta
725 m²/petal

A

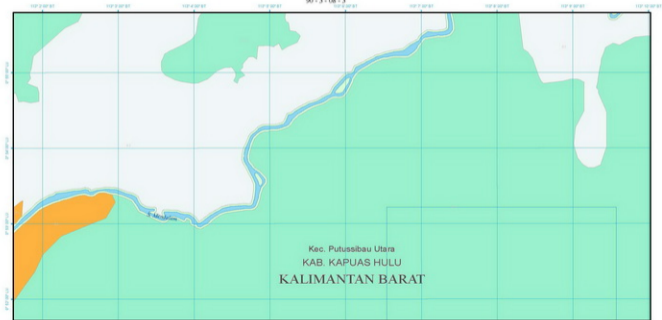


90-3-13-1

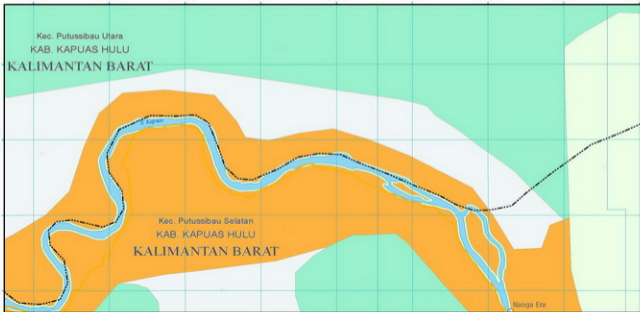
Kec. Putussibau Utara
KAB. KAPUAS HULU
KALIMANTAN BARAT



90-3-08-3



90-3-08-1

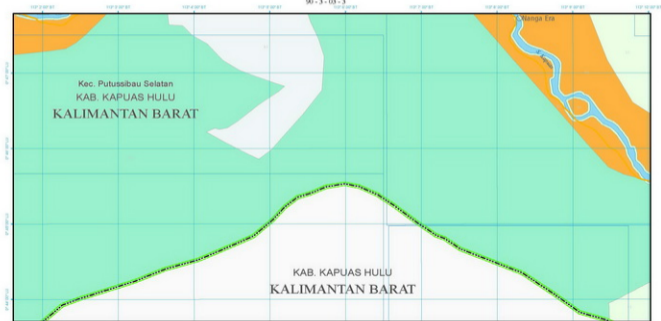


90-3-03-3

Kec. Putussibau Selatan
KAB. KAPUAS HULU
KALIMANTAN BARAT

KAB. KAPUAS HULU
KALIMANTAN BARAT

Manga Era



90-3-03-1

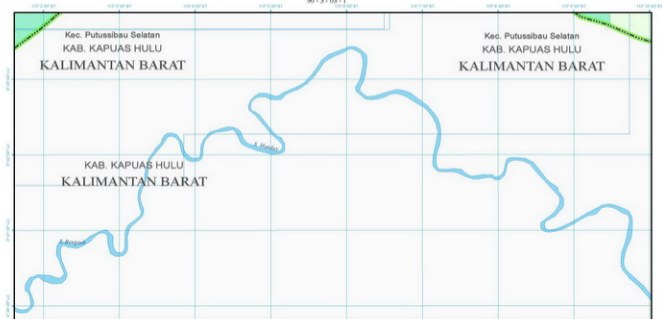
Kec. Putussibau Selatan
KAB. KAPUAS HULU
KALIMANTAN BARAT

Kec. Putussibau Selatan
KAB. KAPUAS HULU
KALIMANTAN BARAT

KAB. KAPUAS HULU
KALIMANTAN BARAT

K. Ampel

K. Melayu



89-1-03-2

112° 12' 00" B

112° 15' 00" B

112° 18' 00" B

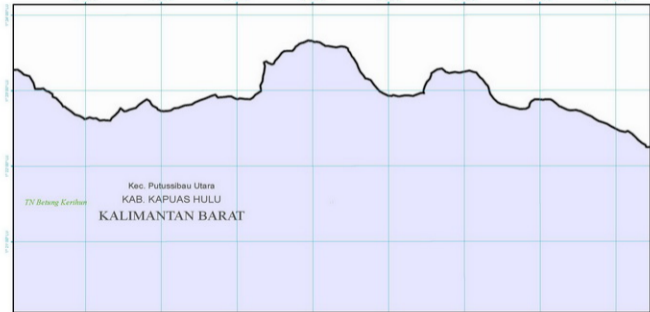
112° 19' 00" B

112° 22' 00" B

112° 25' 00" B

112° 28' 00" B

112° 31' 00" B



90-3-23-4

107°12'00"BT

107°12'00"BT

107°12'00"BT

107°12'00"BT

107°12'00"BT

107°12'00"BT

107°12'00"BT

107°12'00"BT

0°15'00"LU

0°15'00"LU

0°15'00"LU

0°15'00"LU

TN Betang Kerihun

Kec. Putussibau Utara
KAB. KAPUAS HULU
KALIMANTAN BARAT

Bt Merikau
600 m dpl



90-3-23-2

107° 12' 00" BT

107° 12' 00" BT

107° 12' 00" BT

107° 12' 00" BT

107° 12' 00" BT

107° 12' 00" BT

107° 12' 00" BT

107° 12' 00" BT

0° 12' 00" LU

0° 12' 00" LU

0° 12' 00" LU

0° 12' 00" LU

Kec. Putussibau Utara
KAB. KAPUAS HULU
KALIMANTAN BARAT

TN Betung Kerihun

▲ 503 mdpl

▲ 793 mdpl

90-3-18-4

107°10'00"E

107°20'00"E

107°30'00"E

107°40'00"E

107°50'00"E

108°00'00"E

108°10'00"E

108°20'00"E

0°10'00"N

0°20'00"N

0°30'00"N

0°40'00"N

TN Betang Kerihun

Kec. Putussibau Utara
KAB. KAPUAS HULU
KALIMANTAN BARAT

▲ 200 meter

90-3-18-2

107° 11' 00" BT

107° 12' 00" BT

107° 13' 00" BT

107° 14' 00" BT

107° 15' 00" BT

107° 16' 00" BT

107° 17' 00" BT

107° 18' 00" BT

Br. Selawa
▲ 737 mdpl

Br. Rangas
▲ 1072 mdpl

TN Betang Kerihau

Kec. Putussibau Utara
KAB. KAPUAS HULU
KALIMANTAN BARAT

Br. Melubau
▲ 1137 mdpl

0° 10' 00" LS

0° 11' 00" LS

0° 12' 00" LS

0° 13' 00" LS

90-3-13-4

107° 10' 00" BT

107° 20' 00" BT

107° 30' 00" BT

107° 40' 00" BT

107° 50' 00" BT

108° 00' 00" BT

108° 10' 00" BT

108° 20' 00" BT

0° 50' 00" LS

0° 40' 00" LS

0° 30' 00" LS

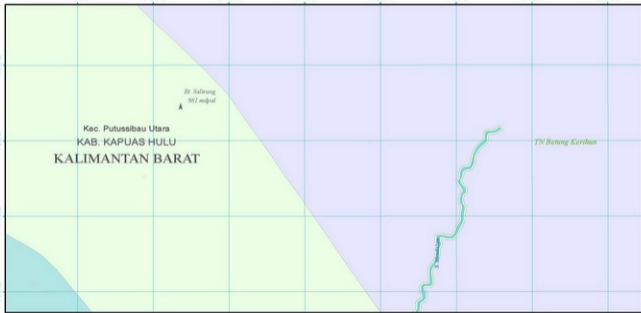
0° 20' 00" LS

Bt. Sawang
SS1 mdpul
A

Kec. Putussibau Utara
KAB. KAPUAS HULU
KALIMANTAN BARAT

TN Benang Kerihun

B. Mawak



90-3-13-2

101° 10' 00" E

101° 20' 00" E

101° 30' 00" E

101° 40' 00" E

101° 50' 00" E

102° 00' 00" E

102° 10' 00" E

102° 20' 00" E

0° 15' 00" N

0° 10' 00" N

0° 05' 00" N

0° 00' 00" N



90-3-08-4

101°10'00"E

101°20'00"E

101°30'00"E

101°40'00"E

101°50'00"E

102°00'00"E

102°10'00"E

102°20'00"E

0°15'00"N

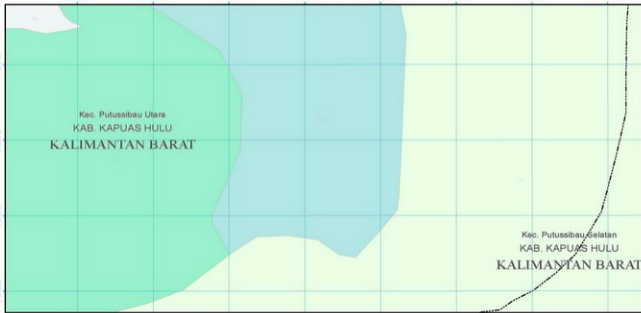
0°25'00"N

0°35'00"N

0°45'00"N

Kec. Putussibau Utara
KAB. KAPUAS HULU
KALIMANTAN BARAT

Kec. Putussibau Selatan
KAB. KAPUAS HULU
KALIMANTAN BARAT



90-3-08-2

101°10'00"E

101°20'00"E

101°30'00"E

101°40'00"E

101°50'00"E

102°00'00"E

102°10'00"E

102°20'00"E

0°15'00"S

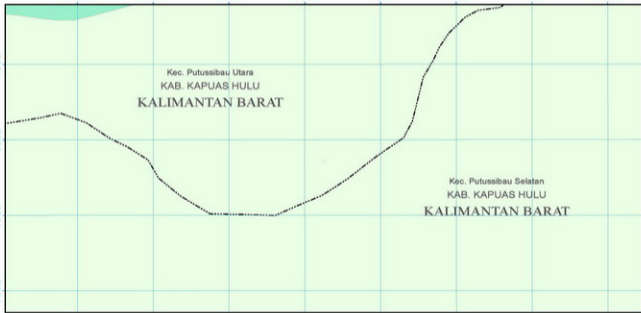
0°30'00"S

0°45'00"S

0°00'00"S

Kec. Putussibau Utara
KAB. KAPUAS HULU
KALIMANTAN BARAT

Kec. Putussibau Selatan
KAB. KAPUAS HULU
KALIMANTAN BARAT



90-3-03-4

101° 10' 00" E 101° 20' 00" E 101° 30' 00" E 101° 40' 00" E 101° 50' 00" E 102° 00' 00" E 102° 10' 00" E

Kec. Putussibau Selatan

KAB. KAPUAS HULU

KALIMANTAN BARAT



500 m

90-3-03-2

101°10'00"E

101°20'00"E

101°30'00"E

101°40'00"E

101°50'00"E

102°00'00"E

102°10'00"E

102°20'00"E

0°10'00"N

0°20'00"N

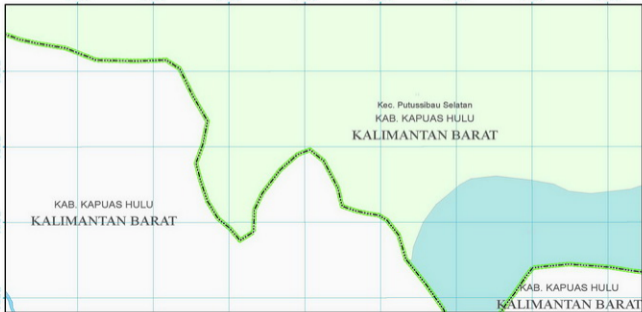
0°30'00"N

0°40'00"N

KAB. KAPUAS HULU
KALIMANTAN BARAT

Kec. Putussibau Selatan
KAB. KAPUAS HULU
KALIMANTAN BARAT

KAB. KAPUAS HULU
KALIMANTAN BARAT



90-1-23-4

107°10'00"E

107°20'00"E

107°30'00"E

107°40'00"E

107°50'00"E

108°00'00"E

108°10'00"E

108°20'00"E

0°15'00"S

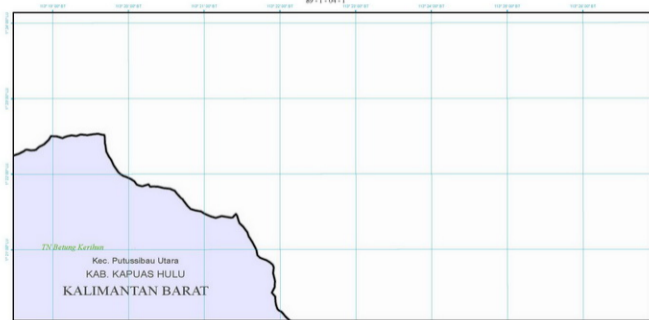
0°25'00"S

0°35'00"S

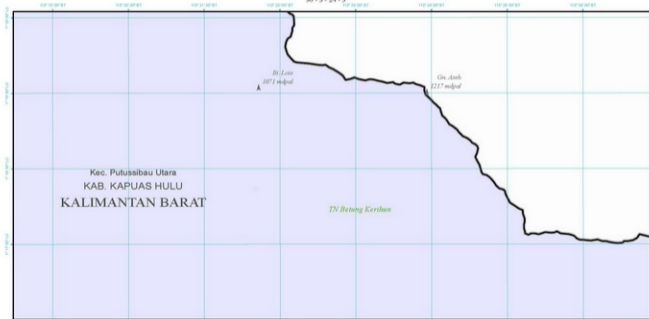
0°45'00"S



89-1-04-1



90-3-24-3



90-3-24-1

102°10'00"E

102°20'00"E

102°30'00"E

102°40'00"E

102°50'00"E

103°00'00"E

103°10'00"E

103°20'00"E

0°10'00"S

0°20'00"S

0°30'00"S

0°40'00"S

Kec. Putussibau Utara

KAB. KAPUAS HULU

KALIMANTAN BARAT

TN Betang Kerihun

90-3-19-3

102°20'00"E

102°20'00"E

102°20'00"E

102°20'00"E

102°20'00"E

102°20'00"E

102°20'00"E

102°20'00"E

0°15'00"N

0°15'00"N

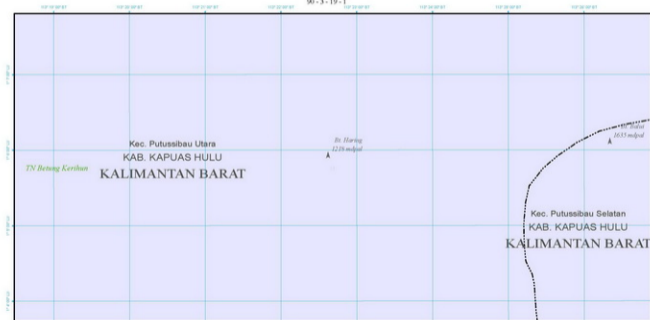
0°15'00"N

0°15'00"N

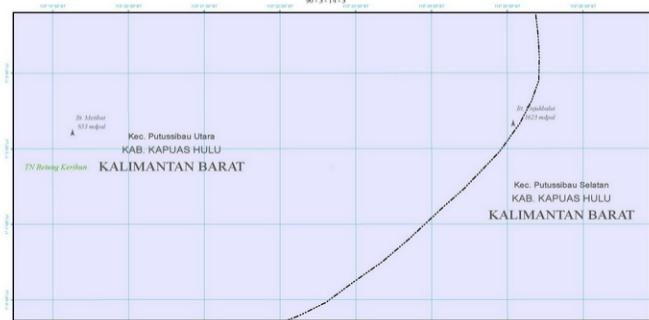
TN Betang Kerihun

Kec. Putussibau Utara
KAB. KAPUAS HULU
KALIMANTAN BARAT

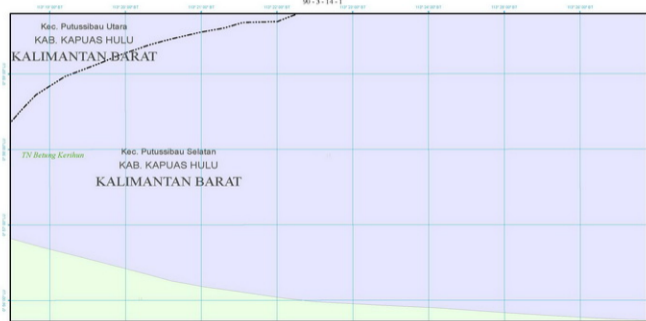
90-3-19-1



90-3-14-3



90-3-14-1



90-3-09-3

Kec. Putussibau Selatan
KAB. KAPUAS HULU
KALIMANTAN BARAT

TN Betang Kerihun

S. Kapuas

90-3-09-1



Kec. Putussibau Selatan
KAB. KAPUAS HULU
KALIMANTAN BARAT

90-3-04-3

Kec. Putussibau Selatan
KAB. KAPUAS HULU
KALIMANTAN BARAT

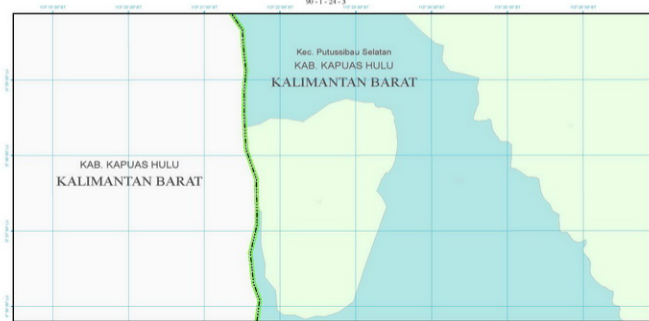
571 m/dpl



90-3-04-1



90-1-24-3



90-1-24-1



90-1-19-3

A. 0. Zonasi
1075 m²

KAB. KAPUAS HULU
KALIMANTAN BARAT

Kec. Putussibau Selatan
KAB. KAPUAS HULU
KALIMANTAN BARAT

0° 20' 00" S

0° 20' 00" S

0° 20' 00" S

0° 20' 00" S

107° 20' 00" E

107° 20' 00" E

107° 20' 00" E

107° 20' 00" E

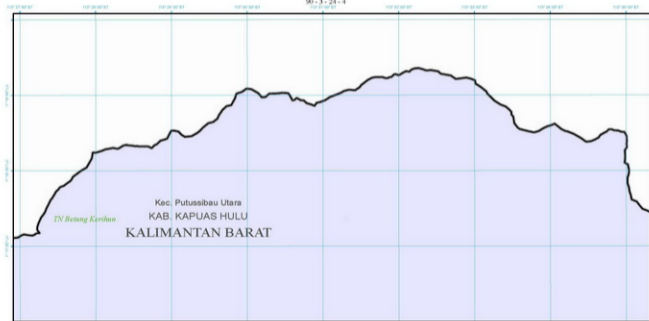
107° 20' 00" E

107° 20' 00" E

107° 20' 00" E

107° 20' 00" E

90-3-24-4



90-3-24-2

Kec. Putussibau Utara
KAB. KAPUAS HULU
KALIMANTAN BARAT

TN Betang Kerihun

102°27'30"E

102°28'30"E

102°29'30"E

102°30'30"E

102°31'30"E

102°32'30"E

102°33'30"E

102°34'30"E

102°35'30"E

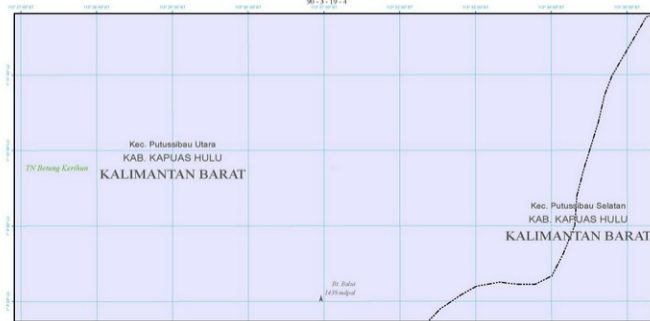
0°18'30"S

0°18'00"S

0°17'30"S

0°17'00"S

90-3-19-4



90-3-19-2

Kec. Putussibau Utara
KAB. KAPUAS HULU

KALIMANTAN BARAT

TN Betang Kerihun

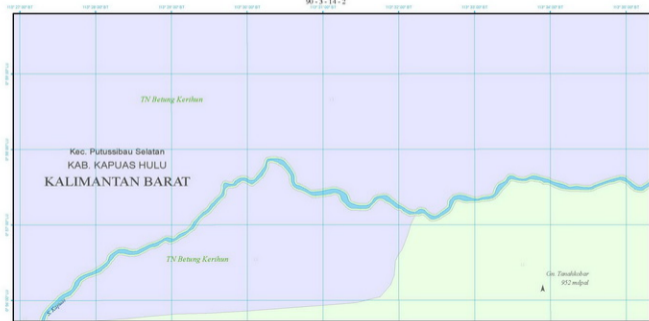
Kec. Putussibau Selatan
KAB. KAPUAS HULU
KALIMANTAN BARAT

90-3-14-4

Kec. Putussibau Selatan
KAB. KAPUAS HULU
KALIMANTAN BARAT

TN Betang Kerihun

90-3-14-2



90-3-09-2

Kec. Putussibau Selatan
KAB. KAPUAS HULU
KALIMANTAN BARAT

90-3-04-4

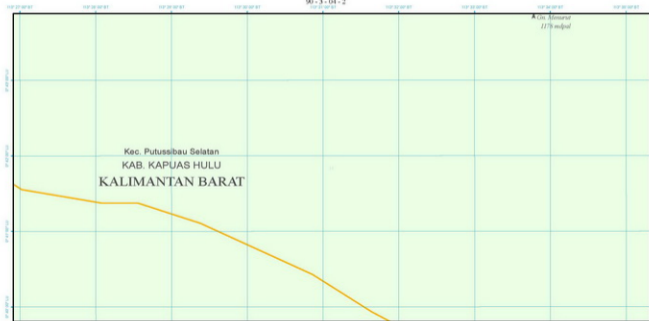
Kec. Putussibau Selatan
KAB. KAPUAS HULU
KALIMANTAN BARAT

Gra. Momen
1/75 m²/pal

90-3-04-2

Kec. Putussibau Selatan
KAB. KAPUAS HULU
KALIMANTAN BARAT

▲ Cct. Alimmar
1175 mdpl



90-1-24-4

Kec. Putussibau Selatan
KAB. KAPUAS HULU
KALIMANTAN BARAT



90-1-24-2

Gn. Dangelang
1257 mdpl

Kec. Putussibau Selatan
KAB. KAPUAS HULU
KALIMANTAN BARAT

Gn. Sataruban
1062 mdpl



90-1-19-4


Kec. Putussibau Selatan
KAB. KAPUAS HULU
KALIMANTAN BARAT

KAB. KAPUAS HULU
KALIMANTAN BARAT

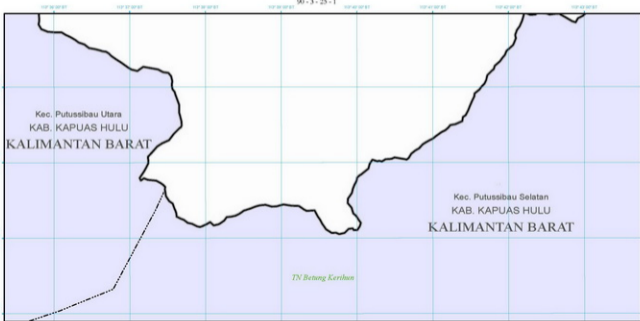
90-1-19-2



90-3-25-3



90-3-25-1



90-3-20-3

102°30'00"BT

102°35'00"BT

102°40'00"BT

102°45'00"BT

102°50'00"BT

102°55'00"BT

103°00'00"BT

103°05'00"BT

0°15'00"LS

0°10'00"LS

0°05'00"LS

0°00'00"LS

TN Betang Kerihun

Kec. Putussibau Selatan
KAB. KAPUAS HULU
KALIMANTAN BARAT

90-3-20-1

102°30'00"E

102°35'00"E

102°40'00"E

102°45'00"E

102°50'00"E

102°55'00"E

103°00'00"E

103°05'00"E

0°15'00"N

0°10'00"N

0°05'00"N

0°00'00"N

TN Betang Kerihun

Kec. Putussibau Selatan
KAB. KAPUAS HULU
KALIMANTAN BARAT

90-3-15-3

102°30'00"BT

102°35'00"BT

102°40'00"BT

102°45'00"BT

102°50'00"BT

102°55'00"BT

103°00'00"BT

103°05'00"BT

0°15'00"LS

0°10'00"LS

0°05'00"LS

0°00'00"LS

Kec. Putussibau Selatan
KAB. KAPUAS HULU

KALIMANTAN BARAT

TN Betang Kerihun



90-3-15-1



90-3-10-3

102°30'00"E

102°35'00"E

102°40'00"E

102°45'00"E

102°50'00"E

102°55'00"E

103°00'00"E

103°05'00"E

Kec. Putussibau Selatan

KAB. KAPUAS HULU

KALIMANTAN BARAT

TN Betung Kerihun

0°15'00"N

0°10'00"N

0°05'00"N

0°00'00"N



90-3-10-1

102°30'00"BT

102°32'00"BT

102°34'00"BT

102°36'00"BT

102°38'00"BT

102°40'00"BT

102°42'00"BT

102°44'00"BT

Gs. Carising
1213 mdpl



Kec. Putussibau Selatan
KAB. KAPUAS HULU
KALIMANTAN BARAT

TN Betung Kerilau

0°15'00"LS

0°15'00"LS

0°15'00"LS

0°15'00"LS

90-3-05-3

Kec. Putussibau Selatan
KAB. KAPUAS HULU
KALIMANTAN BARAT

TN Betong Kerihun

Gn. Sara
1100 m dpl



90-3-05-1

102°30'00"BT

102°35'00"BT

102°40'00"BT

102°45'00"BT

102°50'00"BT

102°55'00"BT

103°00'00"BT

103°05'00"BT

0°15'00"LU

0°10'00"LU

0°05'00"LU

0°00'00"LU

Kec. Putussibau Selatan
KAB. KAPUAS HULU
KALIMANTAN BARAT

TN Betung Keruhun



90-1-25-3

Kec. Putussibau Selatan
KAB. KAPUAS HULU
KALIMANTAN BARAT

TN Bawang Kerihun

90-1-25-1

102°30'00"BT

102°35'00"BT

102°40'00"BT

102°45'00"BT

102°50'00"BT

102°55'00"BT

103°00'00"BT

103°05'00"BT

0°20'00"LU

0°15'00"LU

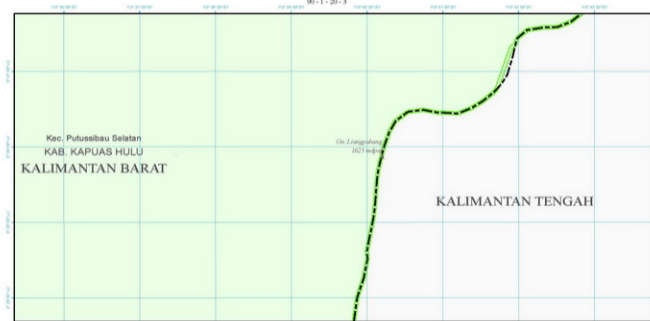
0°10'00"LU

0°05'00"LU

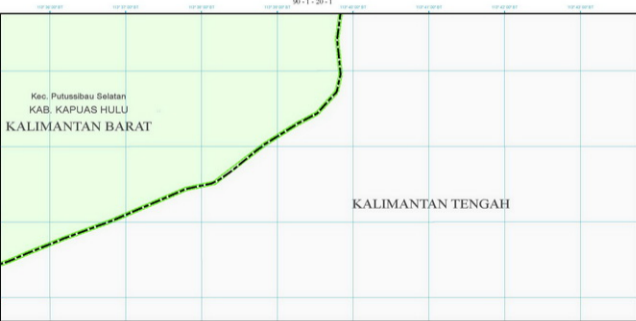
Kec. Putussibau Selatan
KAB. KAPUAS HULU
KALIMANTAN BARAT

KALIMANTAN TENGAH

90-1-20-3



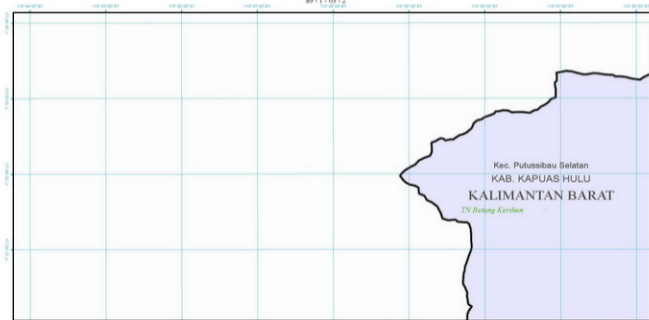
90-1-20-1



Kec. Putussibau Selatan
KAB. KAPUAS HULU
KALIMANTAN BARAT

KALIMANTAN TENGAH

89-1-05-2



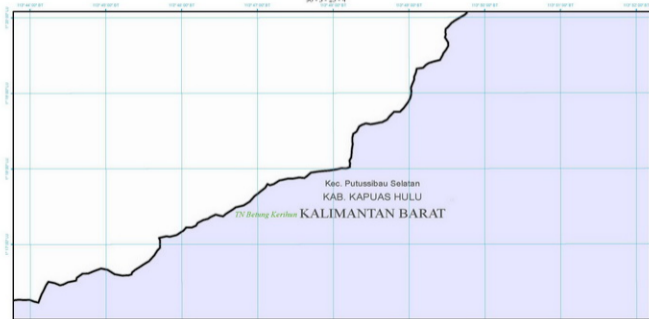
Kec. Putussibau Selatan

KAB. KAPUAS HULU

KALIMANTAN BARAT

TN Betang Kerihun

90-3-25-4



90-3-25-2

101400000

101400000

101400000

101400000

101400000

101400000

101400000

101400000

101400000

Kec. Putussibau Selatan

KAB. KAPUAS HULU

KALIMANTAN BARAT

TN Betang Kerihun

101400000

101400000

101400000

101400000

90-3-20-4

107402081

107402081

107402081

107402081

107402081

107402081

107402081

107402081

107402081

107402081

107402081

107402081

107402081

TN Betang Kerihun

Kec. Putussibau Selatan
KAB. KAPUAS HULU
KALIMANTAN BARAT

90-3-20-2

107400000

107400000

107400000

107400000

107400000

107400000

107400000

107400000

107400000

1130000

1130000

1130000

1130000

TN Betang Kerihun

Kec. Putussibau Selatan
KAB. KAPUAS HULU
KALIMANTAN BARAT

90-3-15-4

101°40'00"E

101°40'00"E

101°40'00"E

101°40'00"E

101°40'00"E

101°40'00"E

101°40'00"E

101°40'00"E

101°40'00"E

0°15'00"S

0°15'00"S

0°15'00"S

0°15'00"S

TN Betang Kerihun

Kec. Putussibau Selatan
KAB. KAPUAS HULU
KALIMANTAN BARAT

90-3-15-2

00400000

100400000

100400000

100400000

100400000

100400000

100400000

100400000

100400000

00400000

00400000

00400000

00400000

TN Betang Kerihun

Kec. Putussibau Selatan
KAB. KAPUAS HULU
KALIMANTAN BARAT

90-3-10-4

101°40'00"E

101°40'00"E

101°40'00"E

101°40'00"E

101°40'00"E

101°40'00"E

101°40'00"E

101°40'00"E

101°40'00"E

0°15'00"S

0°15'00"S

0°15'00"S

0°15'00"S

TN Betang Kerihun


Kec. Putussibau Selatan
KAB. KAPUAS HULU
KALIMANTAN BARAT

90-3-10-2

KAPUAS

Kec. Putussibau Selatan
KAB. KAPUAS HULU
KALIMANTAN BARAT

TN Betang Kerihun



90-3-05-4

101°40'00"BT

101°40'00"BT

101°40'00"BT

101°40'00"BT

101°40'00"BT

101°40'00"BT

101°40'00"BT

101°40'00"BT

101°40'00"BT

0°15'00"PS

0°15'00"PS

0°15'00"PS

0°15'00"PS

TN Betang Kerihun

Kec. Putussibau Selatan
KAB. KAPUAS HULU
KALIMANTAN BARAT

Gs. Terata
1451 mdpul
A

90-3-05-2

Kec. Putussibau Selatan
KAB. KAPUAS HULU
KALIMANTAN BARAT

TN Betang Kerihun

Kec. Long Apari
KAB. MAHAKAM ULU
KALIMANTAN TIMUR

90-1-25-4

TN Betung Kerihun


Kec. Putussibau Selatan
KAB. KAPUAS HULU
KALIMANTAN BARAT

1473 mdp
A

Kec. Long Apari
KAB. MAHAKAM ULU
KALIMANTAN TIMUR

KALIMANTAN TENGAH

KALIMANTAN TENGAH

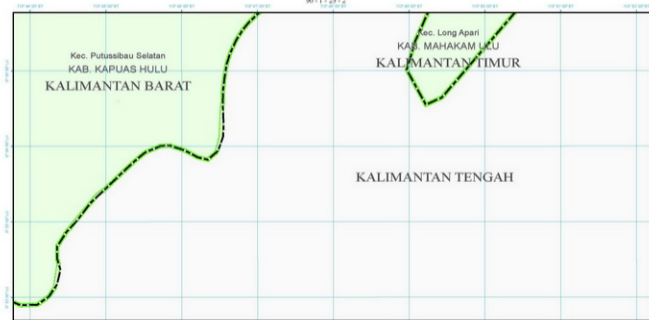


90-1-25-2

Kec. Putussibau Selatan
KAB. KAPUAS HULU
KALIMANTAN BARAT

Kec. Long Apari
KAB. MAHAKAM ULU
KALIMANTAN TIMUR

KALIMANTAN TENGAH



89-2-01-3



89-2-01-1

102°00'00"E

102°30'00"E

103°00'00"E

103°30'00"E

104°00'00"E

104°30'00"E

105°00'00"E

105°30'00"E

0°00'00"N

0°30'00"N

1°00'00"N


1°30'00"N

TN Betang Kerihun

Kec. Putussibau Selatan
KAB. KAPUAS HULU

KALIMANTAN BARAT

Ga. Jemudi
1367 mdpl
▲



90-4-21-3

Kec. Putussibau Selatan
KAB. KAPUAS HULU

TN Betang Kerihun

KALIMANTAN BARAT

90-4-21-1

102°00'00"E

102°30'00"E

103°00'00"E

103°30'00"E

104°00'00"E

104°30'00"E

105°00'00"E

105°30'00"E

0°00'00"N

0°30'00"N

1°00'00"N

1°30'00"N

Kec. Putussibau Selatan

KAB. KAPUAS HULU


TN Betang Kerihun

KALIMANTAN BARAT

90-4-16-3

TN Betang Kerihun
Kec. Putussibau Selatan
KAB. KAPUAS HULU
KALIMANTAN BARAT

Kec. Long Apari
KAB. MAHAKAM ULU
KALIMANTAN TIMUR

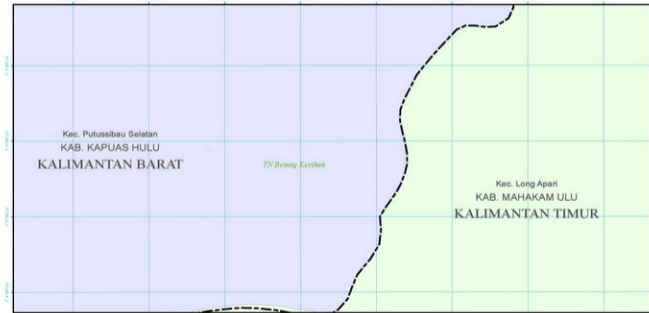


90-4-16-1

Kec. Putussibau Selatan
KAB. KAPUAS HULU
KALIMANTAN BARAT

TN Betung Kerihun

Kec. Long Apari
KAB. MAHAKAM ULU
KALIMANTAN TIMUR



90-4-11-3

104°30'00"

104°30'00"

104°30'00"

104°30'00"

104°30'00"

104°30'00"

104°30'00"

104°30'00"

0°15'00"

0°15'00"

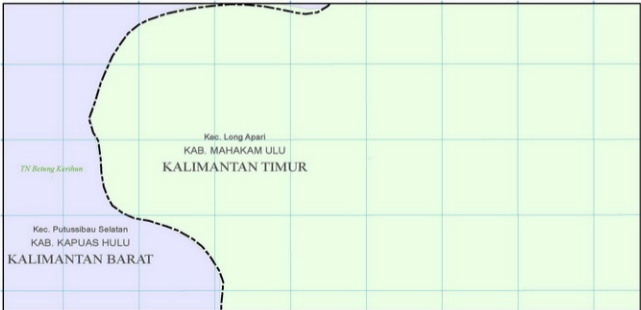
0°15'00"

0°15'00"

TN Betang Kerihun

Kec. Long Apari
KAB. MAHAKAM ULU
KALIMANTAN TIMUR

Kec. Putussibau Selatan
KAB. KAPUAS HULU
KALIMANTAN BARAT

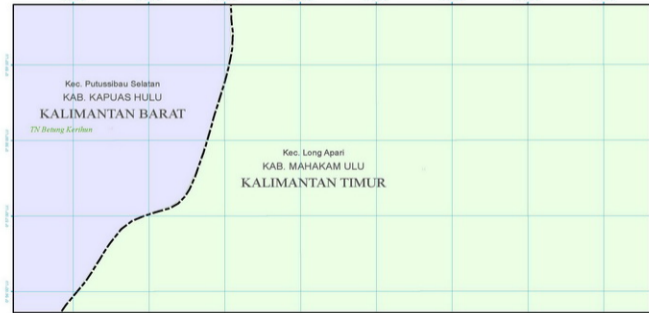


90-4-11-1

Kec. Putussibau Selatan
KAB. KAPUAS HULU
KALIMANTAN BARAT

TN Betang Keriban

Kec. Long Apari
KAB. MAHAKAM ULU
KALIMANTAN TIMUR



90-4-06-3



90-4-06-1

KALIMANTAN

KALIMANTAN

KALIMANTAN

KALIMANTAN

KALIMANTAN

KALIMANTAN

KALIMANTAN

KALIMANTAN

KALIMANTAN

KALIMANTAN

KALIMANTAN

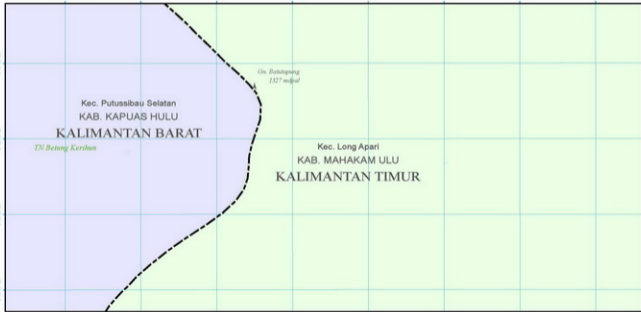
KALIMANTAN

Kec. Putussibau Selatan
KAB. KAPUAS HULU
KALIMANTAN BARAT

TN Betung Kerihun

Ga. Bantupung
1327 m²

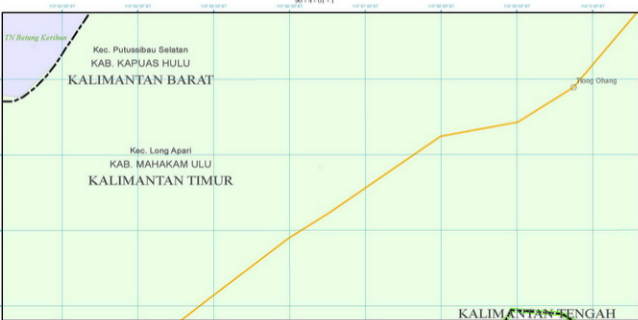
Kec. Long Apari
KAB. MAHAKAM ULU
KALIMANTAN TIMUR



90-4-01-3



90-4-01-1



90-2-21-3

Kec. Long Apari
KAB. MAHAKAM ULU
KALIMANTAN TIMUR

KALIMANTAN TENGAH



89-2-06-2

Kec. Putussibau Selatan
KAB. KAPUAS HULU

KALIMANTAN BARAT

Kec. Putussibau Selatan
KAB. KAPUAS HULU

KALIMANTAN BARAT

89-2-01-4

KALIMANTAN

KALIMANTAN

KALIMANTAN

KALIMANTAN

KALIMANTAN

KALIMANTAN

KALIMANTAN

KALIMANTAN

KALIMANTAN

KALIMANTAN

KALIMANTAN

KALIMANTAN

KALIMANTAN

KALIMANTAN

TN Betang Keruhan

Kec. Putussibau Selatan
KAB. KAPUAS HULU
KALIMANTAN BARAT

89-2-01-2



TN Betong Kerihun

Kec. Putussibau Selatan
KAB. KAPUAS HULU
KALIMANTAN BARAT

Kec. Long Apari
KAB. MAHAKAM ULU
KALIMANTAN TIMUR

Kec. Long Apari
KAB. MAHAKAM ULU
KALIMANTAN TIMUR

90-4-21-4



TN Betong Keriban

Kec. Putussibau Selatan
KAB. KAPUAS HULU
KALIMANTAN BARAT

Kec. Long Apari
KAB. MAHAKAM ULU
KALIMANTAN TIMUR

90-4-21-2

Kec. Putussibau Selatan
KAB. KAPUAS HULU
KALIMANTAN BARAT

Kec. Long Apari
KAB. MAHAKAM ULU
KALIMANTAN TIMUR

IN Bahag Kerihun

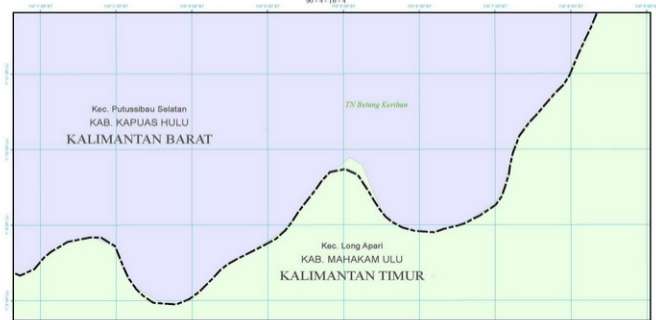


90-4-16-4

Kec. Putussibau Selatan
KAB. KAPUAS HULU
KALIMANTAN BARAT

TN Betung Kerihun

Kec. Long Apari
KAB. MAHAKAM ULU
KALIMANTAN TIMUR



90-4-16-2

Kec. Long Apari
KAB. MAHAKAM ULU
KALIMANTAN TIMUR

Bt. Hinglong Daraban
145 m²



90-4-11-4

Kec. Long Apari
KAB. MAHAKAM ULU
KALIMANTAN TIMUR

90-4-11-2

Kec. Long Apari
KAB. MAHAKAM ULU
KALIMANTAN TIMUR

Dt. Ilan
634 mdpl

Gun. Mahakulu
744 mdpl



90-4-06-4

Ga. Lemari
535 m²

Kec. Long Apari
KAB. MAHAKAM ULU
KALIMANTAN TIMUR

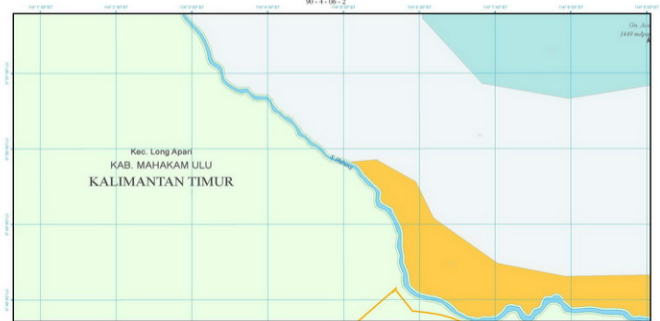
750 m²



90-4-06-2

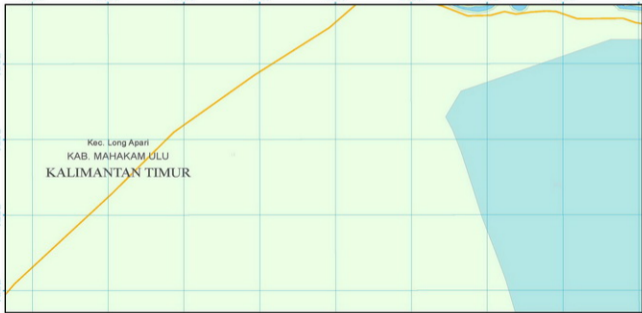
Kec. Long Apari
KAB. MAHAKAM ULU
KALIMANTAN TIMUR

On Ase
1449 mds



90-4-01-4

Kec. Long Apari
KAB. MAHAKAM ULU
KALIMANTAN TIMUR



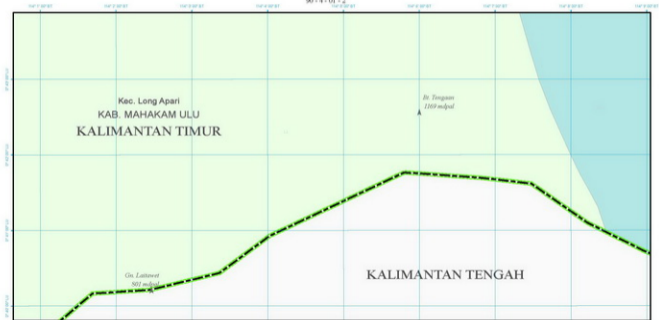
90-4-01-2

Kec. Long Apari
KAB. MAHAKAM ULU
KALIMANTAN TIMUR

Dr. Tengau
1169 mdpl

Gn. Laiteret
501 mdpl

KALIMANTAN TENGAH



90-2-21-4



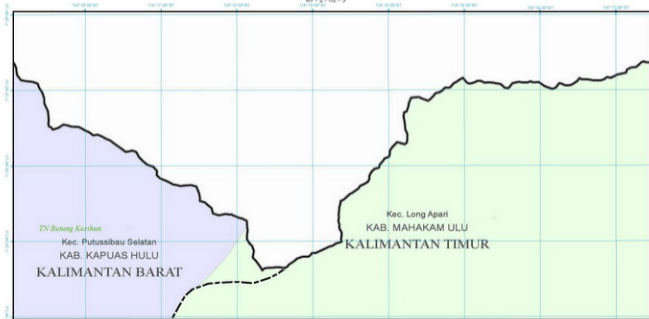
Kec. Long Apari
KAB. MAHAKAM ULU
KALIMANTAN TIMUR

KALIMANTAN TENGAH

Bt. Batuabo



89-2-02-3



89-2-02-1

114° 00' 00" E

114° 15' 00" E

114° 30' 00" E

114° 45' 00" E

115° 00' 00" E

115° 15' 00" E

115° 30' 00" E

115° 45' 00" E

0° 15' 00" S

0° 30' 00" S

0° 45' 00" S

0° 00' 00" S

TN Betang Kerihun

Kec. Putusselbau Selatan

KAB. KAPUAS HULU


KALIMANTAN BARAT

A
1750 m dpl

Kec. Long Apari

KAB. MAHAKAM ULU

KALIMANTAN TIMUR



90-4-22-3

104° 00' 00" E

104° 15' 00" E

104° 30' 00" E

104° 45' 00" E

105° 00' 00" E

105° 15' 00" E

105° 30' 00" E

105° 45' 00" E

Kec. Putussibau Selatan

KAB. KAPUAS HULU

KALIMANTAN BARAT

Kec. Long Apari

KAB. MAHAKAM ULU

KALIMANTAN TIMUR

Kec. Putussibau Selatan

KAB. KAPUAS HULU

KALIMANTAN BARAT

*Dr. Suharsongot
1253 msp/ol*

90-4-22-1

104° 42' 00" E

104° 44' 00" E

104° 46' 00" E

104° 48' 00" E

104° 50' 00" E

104° 52' 00" E

104° 54' 00" E

104° 56' 00" E

0° 15' 00" S

0° 17' 00" S

0° 19' 00" S

0° 21' 00" S

N Betang Kerihun

Kec. Putussibau Selatan

KAB. KAPUAS HULU

KALIMANTAN BARAT

Kec. Long Apari

KAB. MAHAKAM ULU

KALIMANTAN TIMUR



90-4-17-3

Kec. Long Apari
KAB. MAHAKAM ULU
KALIMANTAN TIMUR

104° 40' 00" E

104° 45' 00" E

104° 50' 00" E

104° 55' 00" E

105° 00' 00" E

105° 05' 00" E

105° 10' 00" E

105° 15' 00" E

0° 15' 00" S

0° 20' 00" S

0° 25' 00" S

0° 30' 00" S



90-4-17-1

104° 00' 00" E

104° 15' 00" E

104° 30' 00" E

104° 45' 00" E

105° 00' 00" E

105° 15' 00" E

105° 30' 00" E

105° 45' 00" E

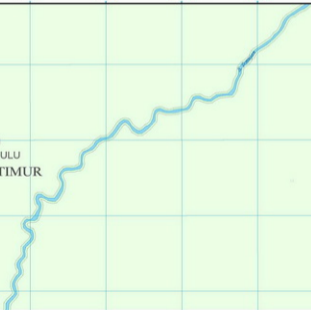
0° 15' 00" S

0° 30' 00" S

0° 45' 00" S

0° 00' 00" S

Kec. Long Apari
KAB. MAHAKAM ULU
KALIMANTAN TIMUR



90-4-12-3

104° 10' 00" E

104° 20' 00" E

104° 30' 00" E

104° 40' 00" E

104° 50' 00" E

105° 00' 00" E

105° 10' 00" E

105° 20' 00" E

0° 50' 00" S

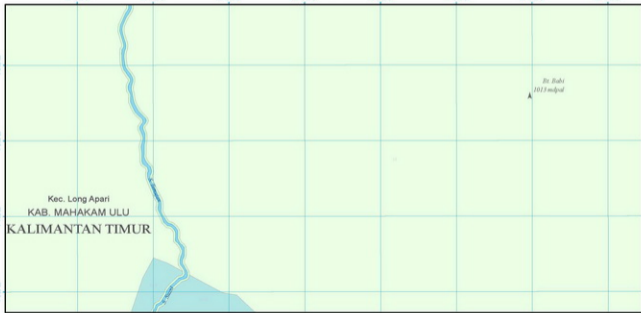
0° 40' 00" S

0° 30' 00" S

0° 20' 00" S

Kec. Long Apari
KAB. MAHAKAM ULU
KALIMANTAN TIMUR

Dr. Bobi
1013 mdpul



90-4-12-1

104° 42' 00" E

104° 44' 00" E

104° 46' 00" E

104° 48' 00" E

104° 50' 00" E

104° 52' 00" E

104° 54' 00" E

104° 56' 00" E

0° 52' 00" S

0° 54' 00" S

0° 56' 00" S

0° 58' 00" S

Kec. Long Apari
KAB. MAHAKAM ULU
KALIMANTAN TIMUR

On: Tukangpohan
1:117 mdyol



90-4-07-3

114° 00' 00" BT

114° 10' 00" BT

114° 20' 00" BT

114° 30' 00" BT

114° 40' 00" BT

114° 50' 00" BT

115° 00' 00" BT

115° 10' 00" BT

▲ *Bt. Tulangpoh*
1417 mdpl

▲ 1279 mdpl

Kec. Long Apari

KAB. MAHAKAM ULU

KALIMANTAN TIMUR

▲ *Bt. Hecan*
1043 mdpl

▲ *Bt. Limbarong*
693 mdpl

90-4-07-1

Kec. Long Apari
KAB. MAHAKAM ULU
KALIMANTAN TIMUR

Dt. Bloch
97% m²/ha

A



90-4-02-3

Kec. Long Apari
KAB. MAHAKAM ULU
KALIMANTAN TIMUR

Dr. Erwan
742 m/d
A



90-4-02-1

104° 00' 00" E

104° 15' 00" E

104° 30' 00" E

104° 45' 00" E

104° 00' 00" E

104° 15' 00" E

104° 30' 00" E

104° 45' 00" E

0° 45' 00" S

0° 30' 00" S

0° 15' 00" S

0° 00' 00" S

Kec. Long Apari
KAB. MAHAKAM ULU
KALIMANTAN TIMUR

KALIMANTAN TENGAH



90-2-22-3

104° 40' 00" BT

104° 50' 00" BT

105° 00' 00" BT

105° 10' 00" BT

105° 20' 00" BT

105° 30' 00" BT

105° 40' 00" BT

105° 50' 00" BT

0° 10' 00" LS

0° 20' 00" LS

0° 30' 00" LS

0° 40' 00" LS

KALIMANTAN TENGAH

Kec. Long Apari
KAB. MAHAKAM ULU
KALIMANTAN TIMUR



90-2-22-1

104° 40' 00" E

104° 50' 00" E

105° 00' 00" E

105° 10' 00" E

105° 20' 00" E

105° 30' 00" E

105° 40' 00" E

105° 50' 00" E

0° 15' 00" S

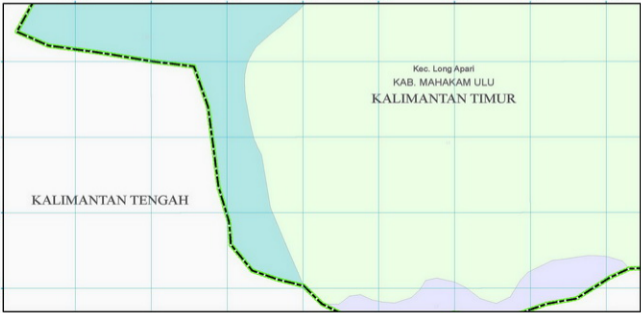
0° 30' 00" S

0° 45' 00" S

1° 00' 00" S

KALIMANTAN TENGAH

Kec. Long Apari
KAB. MAHAKAM ULU
KALIMANTAN TIMUR



90-2-17-3

104° 10' 00" E

104° 20' 00" E

104° 30' 00" E

104° 40' 00" E

104° 50' 00" E

Kec. Long Apari

KAB. MAHAKAM ULU

KALIMANTAN TIMUR

KALIMANTAN TENGAH

0° 10' 00" S

0° 20' 00" S

0° 30' 00" S

0° 40' 00" S

0° 50' 00" S

1° 00' 00" S

1° 10' 00" S

1° 20' 00" S

0° 10' 00" S

0° 20' 00" S

0° 30' 00" S


0° 40' 00" S

89-2-07-2



89-2-02-4

Kec. Long Apari
KAB. MAHAKAM ULU
KALIMANTAN TIMUR



89-2-02-2

Kec. Long Apari
KAB. MAHAKAM ULU
KALIMANTAN TIMUR

90-4-22-4

100°00'00"E

100°00'00"E

100°00'00"E

100°00'00"E

100°00'00"E

100°00'00"E

100°00'00"E

100°00'00"E

1°00'00"S

1°00'00"S

1°00'00"S

1°00'00"S

Kec. Long Apari
KAB. MAHAKAM ULU
KALIMANTAN TIMUR

90-4-22-2

00°00'00" S

00°00'00" S

00°00'00" S

00°00'00" S

00°00'00" S

00°00'00" S

00°00'00" S

00°00'00" S

00°00'00" S

00°00'00" S

00°00'00" S

00°00'00" S

Kec. Long Apari

KAB. MAHAKAM ULU

KALIMANTAN TIMUR

90-4-17-4

Kec. Long Apari
KAB. MAHAKAM ULU
KALIMANTAN TIMUR

90-4-17-2

Kec. Long Apari
KAB. MAHAKAM ULU
KALIMANTAN TIMUR

Bt. Lingran
▲
2124 mdpl

Kec. Long Pahangai
KAB. MAHAKAM ULU
KALIMANTAN TIMUR

90-4-12-4

Kec. Long Apari
KAB. MAHAKAM ULU
KALIMANTAN TIMUR

Kec. Long Pahangai
KAB. MAHAKAM ULU
KALIMANTAN TIMUR

0m
1432 mtpol

90-4-12-2

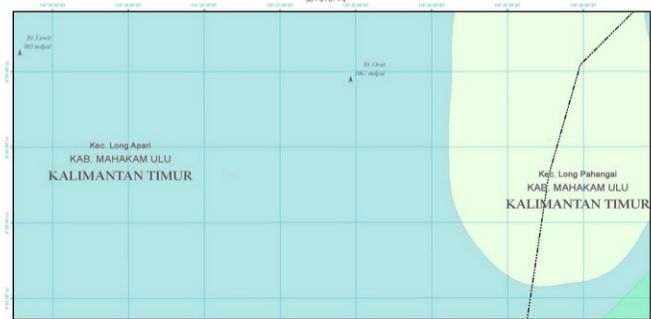
Kec. Long Apari
KAB. MAHAKAM ULU
KALIMANTAN TIMUR

Kec. Long Pahangai
KAB. MAHAKAM ULU
KALIMANTAN TIMUR

Kec. Long Pahangai
KAB. MAHAKAM ULU
KALIMANTAN TIMUR



90-4-07-4



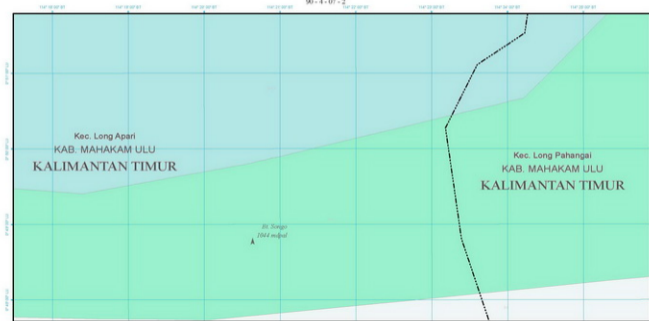
Pt. Lawit
903 mdpl

Pt. Orat
907 mdpl

Kec. Long Apari
KAB. MAHAKAM ULU
KALIMANTAN TIMUR

Kec. Long Pahangai
KAB. MAHAKAM ULU
KALIMANTAN TIMUR

90-4-07-2

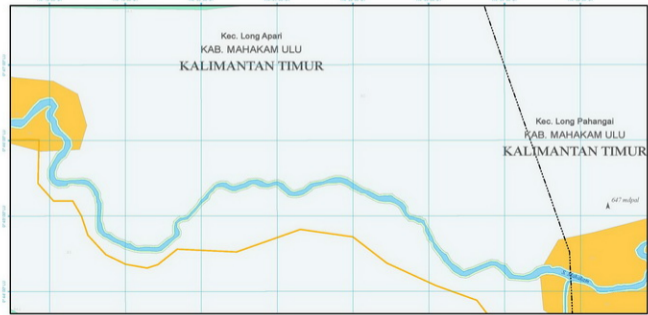


90-4-02-4

Kec. Long Apari
KAB. MAHAKAM ULU
KALIMANTAN TIMUR

Kec. Long Pahangai
KAB. MAHAKAM ULU
KALIMANTAN TIMUR

647 m/pal
▲

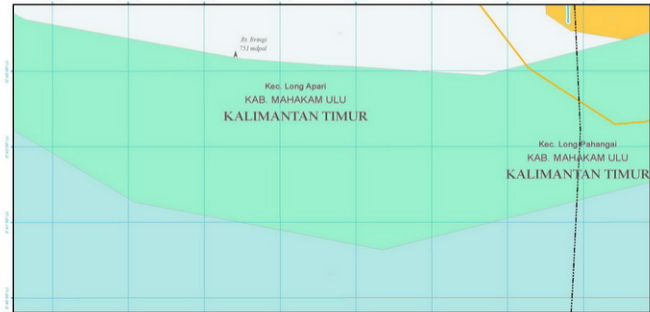


90-4-02-2

Bt. Iriagi
751 mdpl

Kec. Long Apari
KAB. MAHAKAM ULU
KALIMANTAN TIMUR

Kec. Long Pahangai
KAB. MAHAKAM ULU
KALIMANTAN TIMUR



90-2-22-4

Kec. Long Apari
KAB. MAHAKAM ULU
KALIMANTAN TIMUR

Bt. Sapatunong
762 mdpl

Kec. Long Pahangai
KAB. MAHAKAM ULU
KALIMANTAN TIMUR

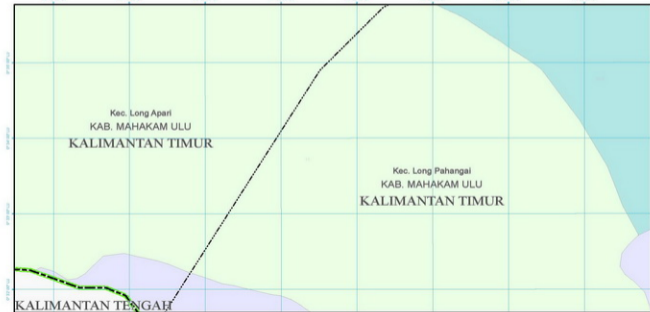


90-2-22-2

Kec. Long Apari
KAB. MAHAKAM ULU
KALIMANTAN TIMUR

Kec. Long Pahangai
KAB. MAHAKAM ULU
KALIMANTAN TIMUR

KALIMANTAN TENGAH



90-2-17-4

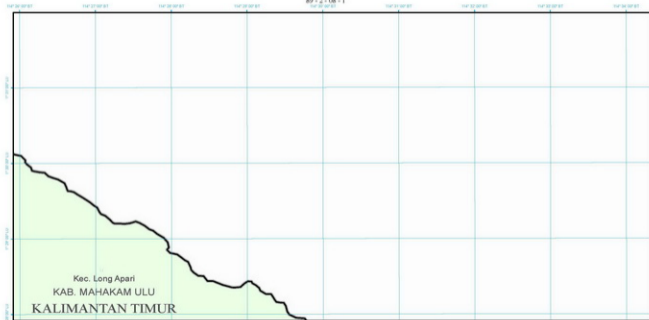
Kec. Long Japari
KAB. MAHAKAM ULU
KALIMANTAN TIMUR

Kec. Long Pahangai
KAB. MAHAKAM ULU
KALIMANTAN TIMUR

KALIMANTAN TENGAH



89-2-08-1

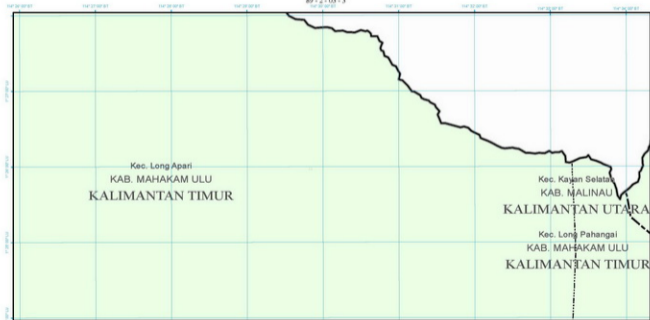


89-2-03-3

Kec. Long Apari
KAB. MAHAKAM ULU
KALIMANTAN TIMUR

Kec. Kayan Selatan
KAB. MALINAU
KALIMANTAN UTARA

Kec. Long Pahangai
KAB. MAHAKAM ULU
KALIMANTAN TIMUR



89-2-03-1

Kec. Long Apari
KAB. MAHAKAM ULU
KALIMANTAN TIMUR

Kec. Long Pahangai
KAB. MAHAKAM ULU
KALIMANTAN TIMUR

90-4-23-3

Kec. Long Apari
KAB. MAHAKAM ULU
KALIMANTAN TIMUR

Kec. Long Pahangai
KAB. MAHAKAM ULU
KALIMANTAN TIMUR



90-4-23-1

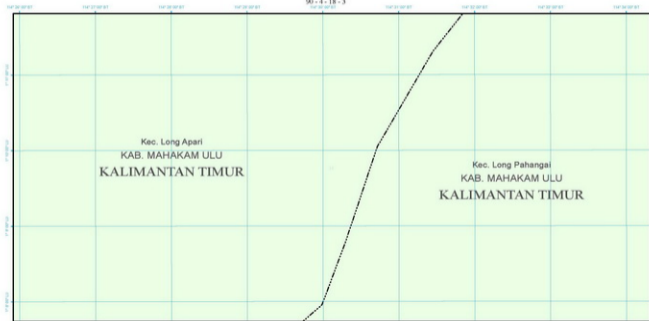
Kec. Long Apari
KAB. MAHAKAM ULU
KALIMANTAN TIMUR

Kec. Long Pahangai
KAB. MAHAKAM ULU
KALIMANTAN TIMUR

90-4-18-3

Kec. Long Apari
KAB. MAHAKAM ULU
KALIMANTAN TIMUR

Kec. Long Pahangai
KAB. MAHAKAM ULU
KALIMANTAN TIMUR



90-4-18-1

Kec. Long Apari
KAB. MAHAKAM ULU
KALIMANTAN TIMUR

Kec. Long Pahangai
KAB. MAHAKAM ULU
KALIMANTAN TIMUR


Dr. Tullu
S73mdpd



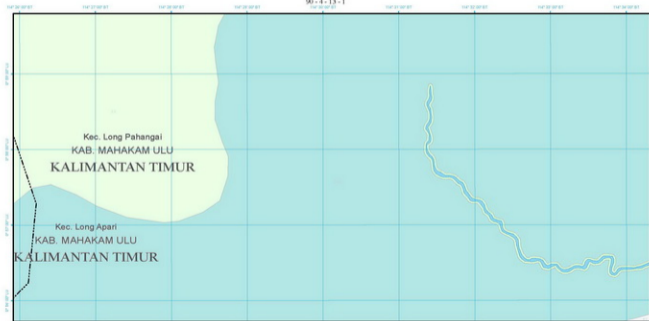
90-4-13-3

Di Atas
1139 mdp

Kec. Long Pahangai
KAB. MAHAKAM ULU
KALIMANTAN TIMUR



90-4-13-1




90-4-08-3



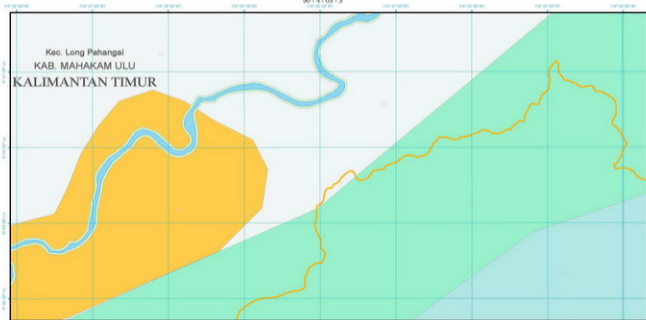
Kec. Long Pahangai
KAB. MAHAKAM ULU
KALIMANTAN TIMUR

90-4-08-1

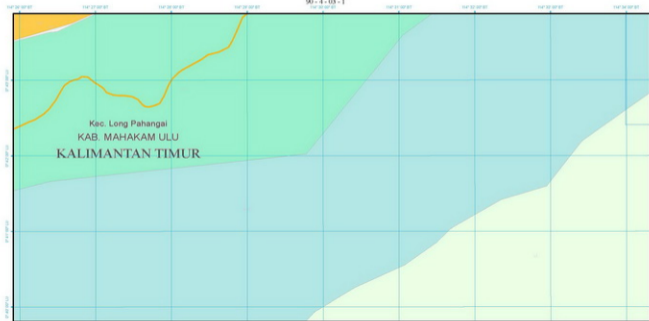
Kec. Long Pahangai
KAB. MAHAKAM ULU
KALIMANTAN TIMUR




90-4-03-3



90-4-03-1



90-2-23-3



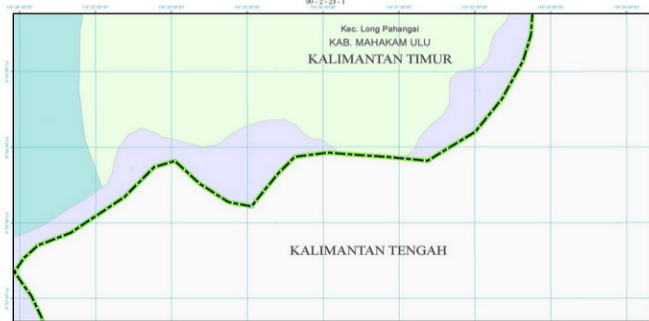
Kec. Long Pahangai
KAB. MAHAKAM ULU
KALIMANTAN TIMUR

KALIMANTAN TENGAH

90-2-23-1

Kec. Long Pahangai
KAB. MAHAKAM ULU
KALIMANTAN TIMUR

KALIMANTAN TENGAH



90-2-18-3


Kec. Long Pahangai
KAB. MAHAKAM ULU
KALIMANTAN TIMUR

KALIMANTAN TENGAH



89-2-18-4

Kec. Kayan Hulu
KAB. MALINAU
KALIMANTAN UTARA



89-2-18-2

Kec. Kayan Hulu
KAB. MALINAU

KALIMANTAN UTARA

Kec. Kayan Hulu
KAB. MALINAU

KALIMANTAN UTARA

89-2-13-4

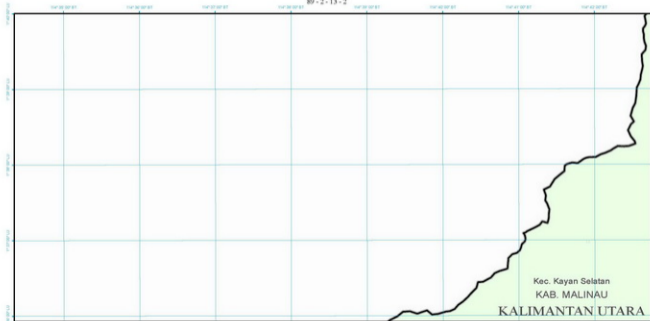
Kec. Kayan Hulu
KAB. MALINAU

KALIMANTAN UTARA

Kec. Kayan Selatan
KAB. MALINAU

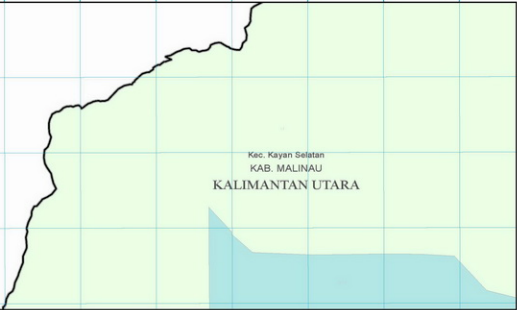
KALIMANTAN UTARA

89-2-13-2



89-2-08-4

Kec. Kayan Selatan
KAB. MALINAU
KALIMANTAN UTARA



89-2-08-2



89-2-03-4

Kec. Kayan Selatan
KAB. MALINAU
KALIMANTAN UTARA

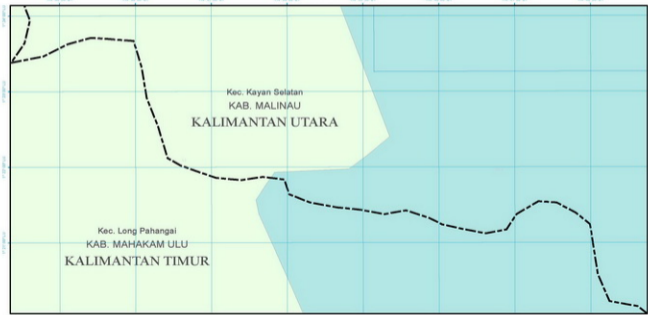
Kec. Long Pahangai
KAB. MAHAKAM ULU
KALIMANTAN TIMUR



89-2-03-2

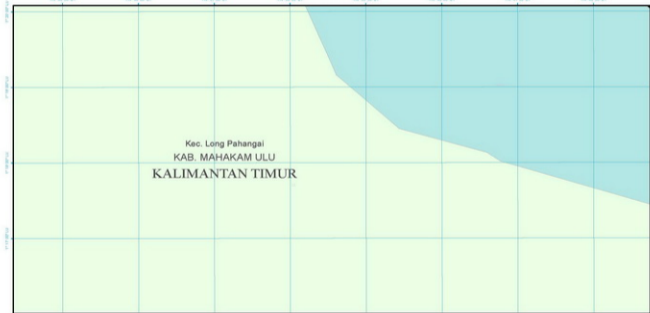
Kec. Kayan Selatan
KAB. MALINAU
KALIMANTAN UTARA

Kec. Long Pahangai
KAB. MAHAKAM ULU
KALIMANTAN TIMUR



90-4-23-4

Kec. Long Pahangai
KAB. MAHAKAM ULU
KALIMANTAN TIMUR



90-4-23-2

104°30'00"BT

104°30'00"BT

104°30'00"BT

104°30'00"BT

104°30'00"BT

104°40'00"BT

104°40'00"BT

104°40'00"BT

0°15'00"LU

0°15'00"LU

0°15'00"LU

0°15'00"LU

Kec. Long Pahangai

KAB. MAHAKAM ULU

KALIMANTAN TIMUR

90-4-18-4

104°30'00"BT

104°30'00"BT

104°30'00"BT

104°30'00"BT

104°30'00"BT

104°40'00"BT

104°40'00"BT

104°40'00"BT

Bt. Darurat

1269 mtpd

A

Kec. Long Pahangai

KAB. MAHAKAM ULU

KALIMANTAN TIMUR

1°15'00"LS

1°15'00"LS


1°15'00"LS

1°15'00"LS

90-4-18-2

Kec. Long Pahangai
KAB. MAHAKAM ULU
KALIMANTAN TIMUR

Bt. Payau
915 m dpl
▲



90-4-13-4

Kec. Long Pahangai
KAB. MAHAKAM ULU
KALIMANTAN TIMUR



90-4-13-2

Kec. Long Pahangai
KAB. MAHAKAM ULU
KALIMANTAN TIMUR

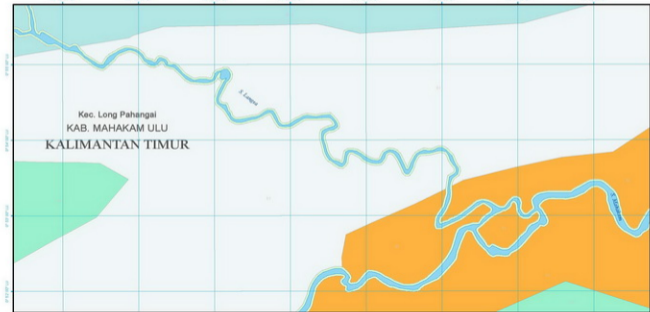


90-4-08-4

Kec. Long Pahangai
KAB. MAHAKAM ULU
KALIMANTAN TIMUR

S. Longai

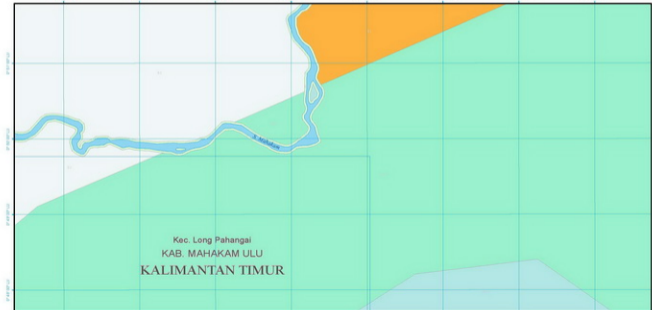
S. Longai



90-4-08-2

Kec. Long Pahangai
KAB. MAHAKAM ULU
KALIMANTAN TIMUR

K. Amalobau

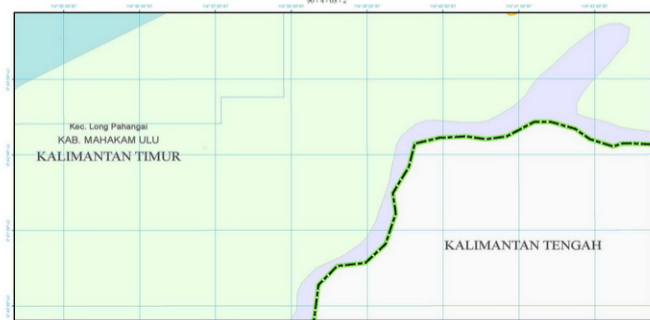


90-4-03-4

Kec. Long Pahangai
KAB. MAHAKAM ULU
KALIMANTAN TIMUR



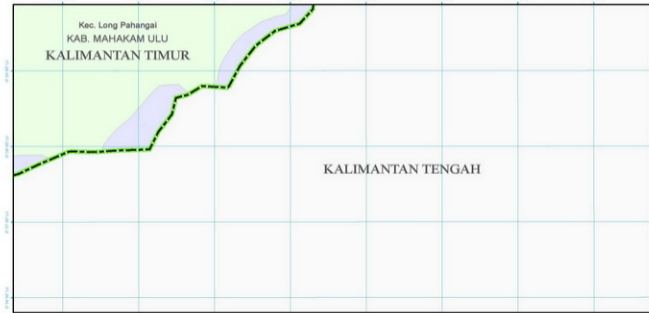
90-4-03-2



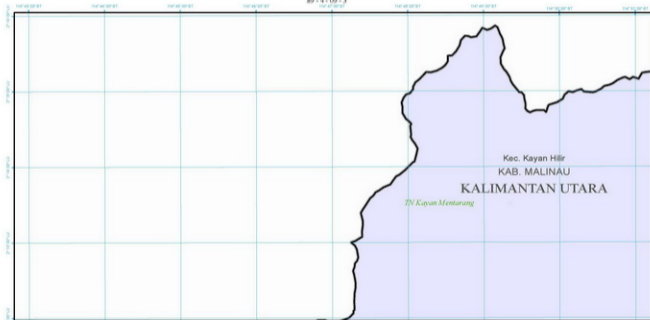
90-2-23-4

Kec. Long Pahangai
KAB. MAHAKAM ULU
KALIMANTAN TIMUR

KALIMANTAN TENGAH



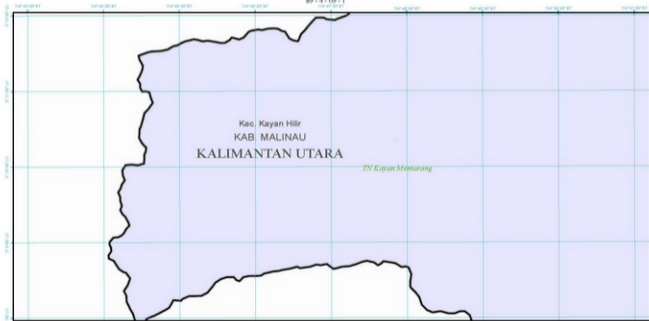
89-4-00-3



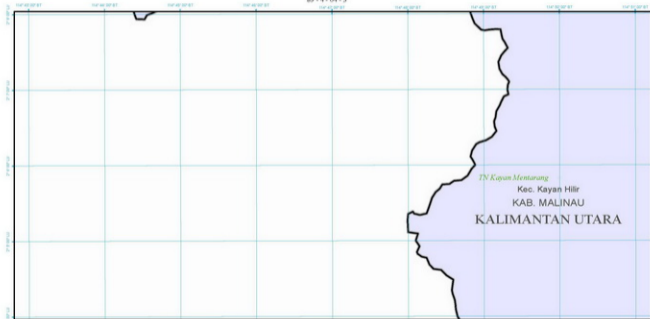
89-4-00-1

Kec. Kayan Hilir
KAB. MALINAU
KALIMANTAN UTARA

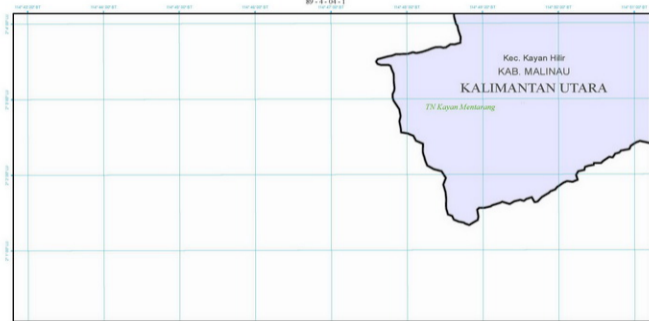
TN Kayan Mentarang




89-4-04-3



89-4-04-1

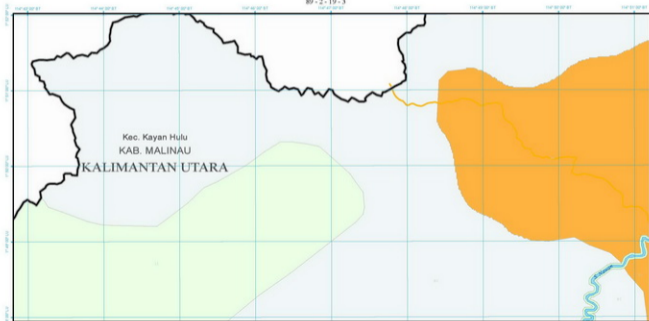


89-2-24-3



89-2-19-3

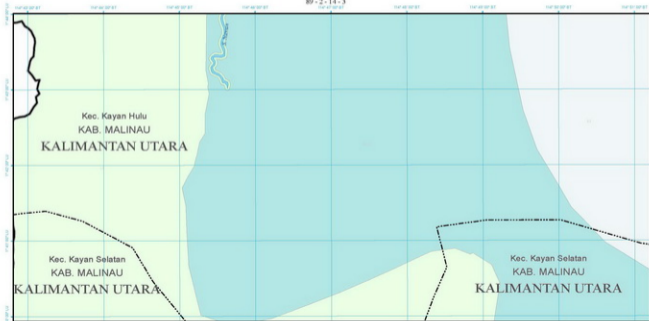
Kec. Kayan Hulu
KAB. MALINAU
KALIMANTAN UTARA



89-2-19-1

Kec. Kayan Hulu
KAB. MALINAU
KALIMANTAN UTARA

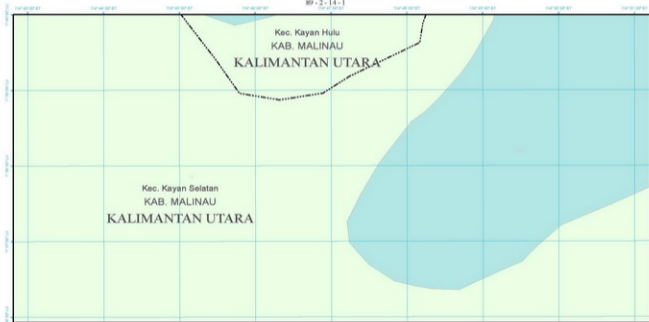
89-2-14-3



89-2-14-1

Kec. Kayan Hulu
KAB. MALINAU
KALIMANTAN UTARA

Kec. Kayan Selatan
KAB. MALINAU
KALIMANTAN UTARA



89-2-09-3

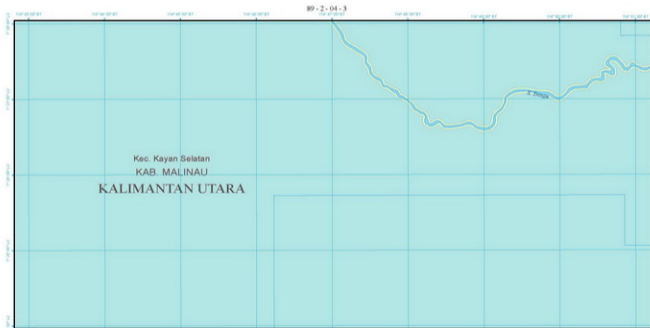
Kec. Kayan Selatan
KAB. MALINAU
KALIMANTAN UTARA



89-2-09-1

Kec. Kayan Selatan
KAB. MALINAU
KALIMANTAN UTARA



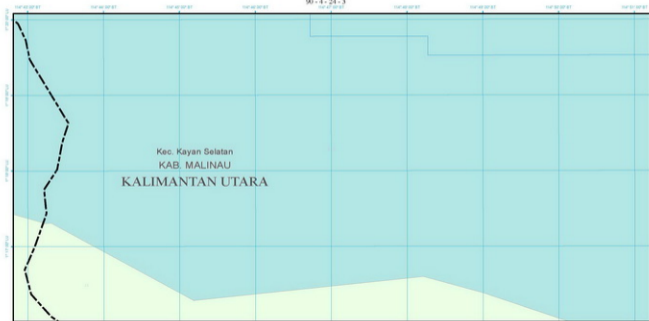


89-2-04-1

Kec. Kayan Selatan
KAB. MALINAU
KALIMANTAN UTARA

90-4-24-3

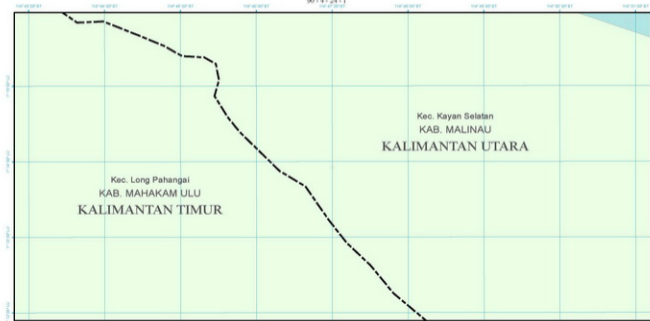
Kec. Kayan Selatan
KAB. MALINAU
KALIMANTAN UTARA



90-4-24-1

Kec. Long Pahangai
KAB. MAHAKAM ULU
KALIMANTAN TIMUR

Kec. Kayan Selatan
KAB. MALINAU
KALIMANTAN UTARA



90-4-19-3

Kec. Long Pahangai
KAB. MAHAKAM ULU
KALIMANTAN TIMUR

Kec. Kayan Selatan
KAB. MALINAU
KALIMANTAN UTARA

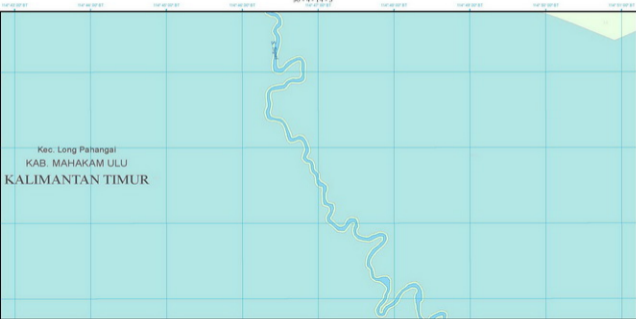


90-4-19-1

Kec. Long Pahangai
KAB. MAHAKAM ULU
KALIMANTAN TIMUR



90-4-14-3



90-4-14-1

Kec. Long Pahangai
KAB. MAHAKAM ULU
KALIMANTAN TIMUR

S. Tuhai



90-4-09-1

Kec. Long Pahangai
KAB. MAHAKAM ULU
KALIMANTAN TIMUR

Bc. Ketut
1485 indpal



90-4-04-3



Kec. Long Pahangai
KAB. MAHAKAM ULU
KALIMANTAN TIMUR

KALIMANTAN TENGAH


90-4-04-1

Kec. Long Pahangai
KAB. MAHAKAM ULU
KALIMANTAN TIMUR

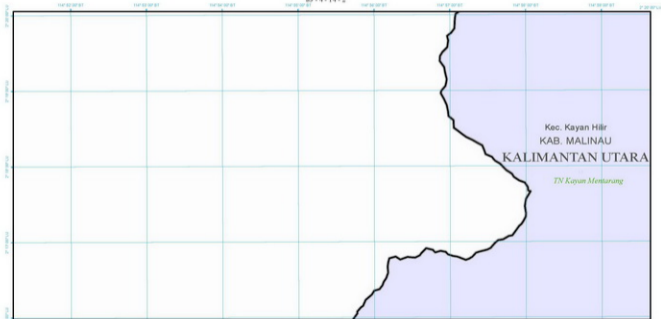
KALIMANTAN TENGAH



89-4-14-4



89-4-14-2



89-4-09-4

Kec. Kayan Hilir
KAB. MALINAU
KALIMANTAN UTARA

TN Kayan Mentarang

